



# UNIONE DEI COMUNI VALLE DEL SAVIO

Provincia di Forlì-Cesena (FC)

## Comune di Montiano



OGGETTO:

REALIZZAZIONE DI UN PARCO URBANO  
IN LOCALITA' CASE FRANCISCONI NEL COMUNE DI MONTIANO

### PROGETTO DEFINITIVO

ELABORATO:

Piante, prospetti e sezioni

DATA:

Gennaio 2021

SCALA:

1:100 - 1:50

TAV. N°:

A2

PROGETTO ARCHITETTONICO

Il progettista: Ing. Sergio Russo  
Collaboratore: geom. Primo Magalotti

STRUTTURE

IMPIANTI

Il RUP

Ing. Sergio Russo

TAV. A.2.1  
PIANTA STATO DI FATTO

TERRENO AGRICOLO  
PROPRIETA' PRIVATA  
Foglio 1 - P.IIa 1378

CONFINI DI PROPRIETA'

1379

1378

VEGETAZIONE ESISTENTE  
IN ALBERI DI CILIEGIO

PERIMETRO AREA  
DESTINATA A PARCO

PALO PORTA CAVI ENEL

RECINZIONE ESISTENTE IN PALETTI DI  
CEMENTO E FILO SPINATO

PALO PUBBLICA  
ILLUMINAZIONE

MARCIAPIEDE - SUPERFICIE IN TERRA

PALO PORTA CAVI ENEL

FOSSO

VIA COMUNALE MALATESTA

VIA  
POGGIO I

Allaccio  
acquedotto

32.00

20.00

31.40

0.60

1.88

1.80

5.21

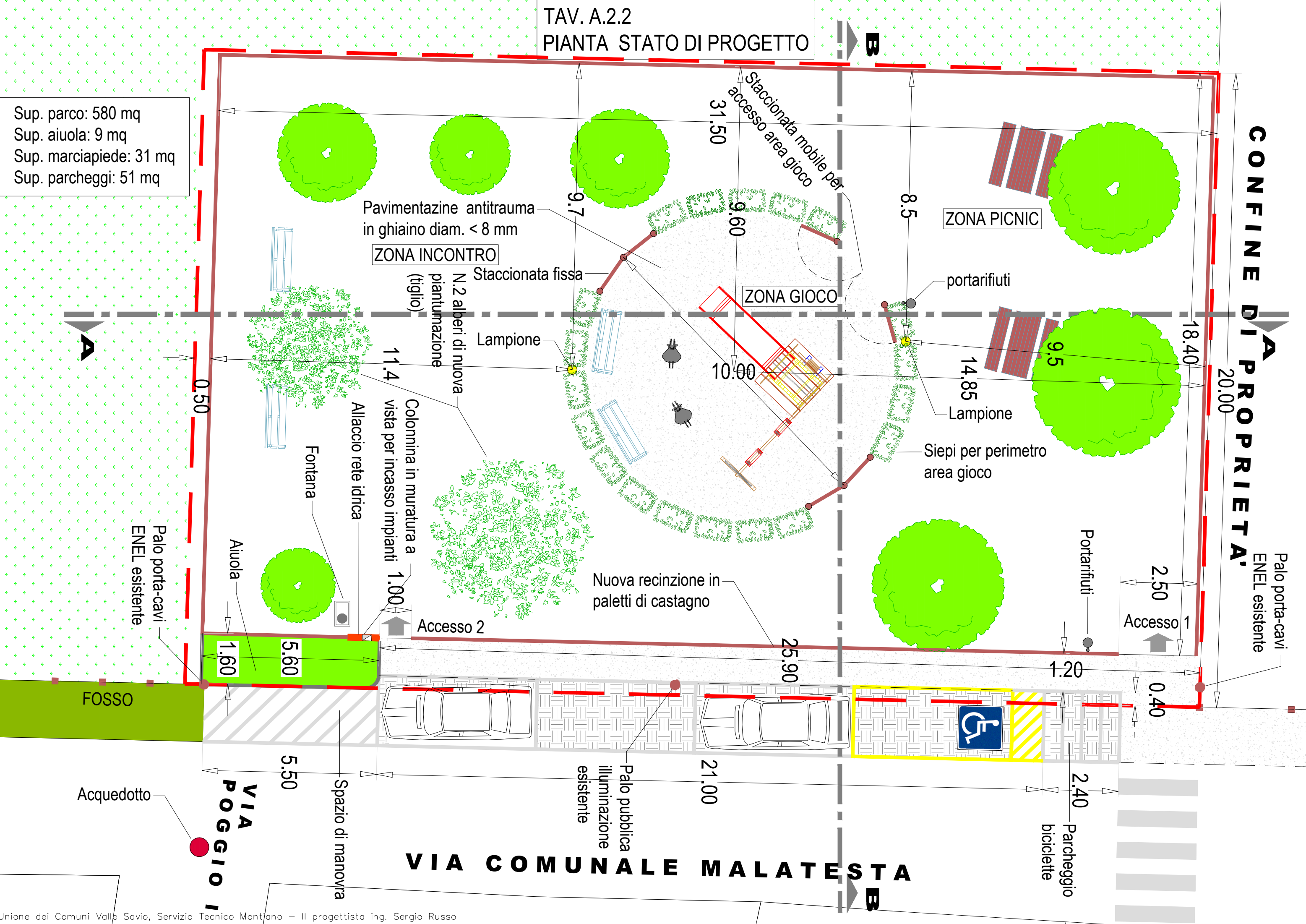
4.42

4.28


4.65

TAV. A.2.2  
PIANTA STATO DI PROGETTO

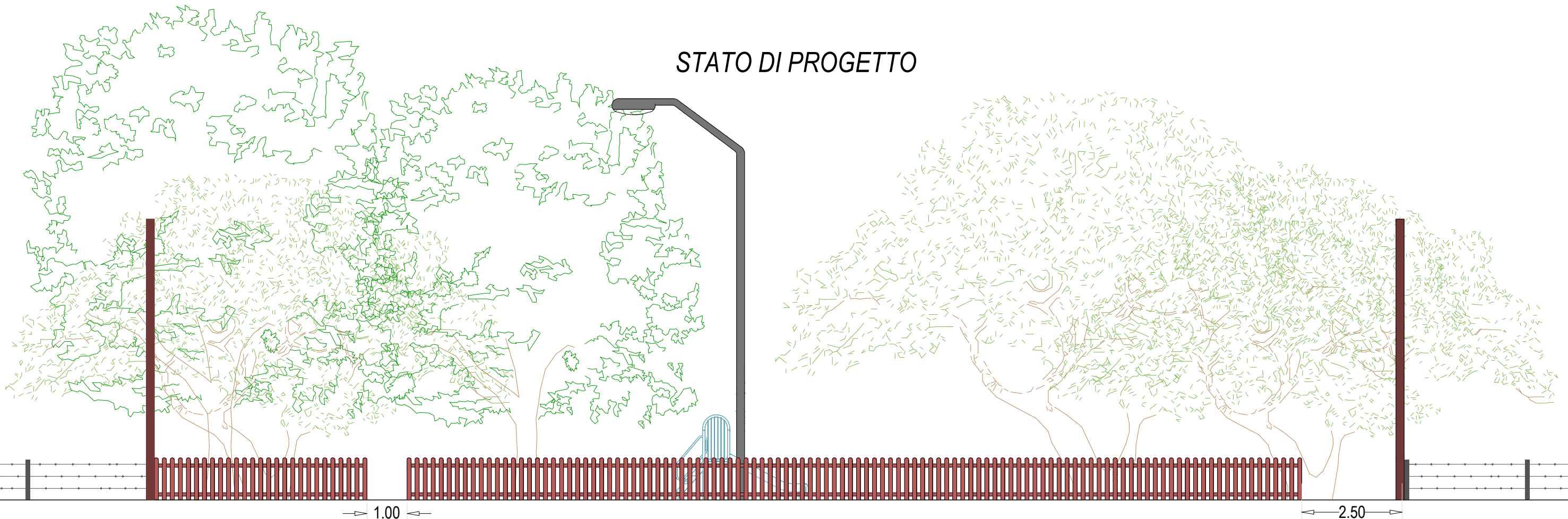
Sup. parco: 580 mq  
Sup. aiuola: 9 mq  
Sup. marciapiede: 31 mq  
Sup. parcheggi: 51 mq



*STATO DI FATTO*




*STATO DI PROGETTO*




1.00

2.50

STATO DI FATTO



STATO DI PROGETTO



*STATO DI FATTO*



*STATO DI PROGETTO*

