



UNIONE DEI COMUNI VALLE DEL SAVIO

Provincia di Forlì-Cesena (FC)

Comune di Montiano



OGGETTO:

REALIZZAZIONE DI UN PARCO URBANO
IN LOCALITA' CASE FRANCISCONI NEL COMUNE DI MONTIANO

PROGETTO DEFINITIVO

ELABORATO:

Inquadramento, stralci

DATA:

Gennaio 2021

SCALA:

varie

TAV. N°:

A1

PROGETTO ARCHITETTONICO

Il progettista: Ing. Sergio Russo
Collaboratore: geom. Primo Magalotti

STRUTTURE

IMPIANTI

Il RUP

Ing. Sergio Russo



Comune: MONTIANO
Foglio: 1
Scala originale: 1:2000
Dimensione cornice: 534,000 x 378,000 metri
11-Gen-2021 13:15:16
Prot. n. T192699/2021



Direzione Provinciale di Forlì
Ufficio Provinciale - Territorio
Servizi Catastali

Data: 11/01/2021 - Ora: 13.11.01 Fine
Visura n.: T190950 Pag: 1

Visura per immobile

Situazione degli atti informatizzati al 11/01/2021

Dati della richiesta	Comune di MONTIANO (Codice: F668)	
Catasto Terreni	Provincia di FORLÌ	
	Foglio: 1 Particella: 1378	

Immobile

N.	DATI IDENTIFICATIVI			DATI CLASSAMENTO			DATI DERIVANTI DA		
	Foglio	Particella	Sub	Pozz	Qualità Classe	Superficie(m²) ha are ca		Deduz	Reddit
1	1	1378		-	VIGNETO 1	1 33 65		Dominicale Euro 210,52	Agrario Euro 138,05
Notifica				Partita					

INTESTATO

N.	DATI ANAGRAFICI		DATI ANAGRAFICI		DIRITTI E ONERI REALI	
1	PEDRELLI Eugenio nato a MONTIANO il 02/06/1953		CODICE FISCALE PDRGNE53H02F668X*		(1) Proprietà` per 1/1 bene personale	
DATI DERIVANTI DA		ISTRUMENTO (ATTO PUBBLICO) del 09/10/2019 Nota presentata con Modello Unico in atti dal 21/10/2019 Repertorio n.: 13099 Rogante: PORFIRI MARCELLO Sede: CESENA		Registrazione: Sede: COMPRAVENDITA (n. 12012.1/2019)		

Unità immobiliari n. 1

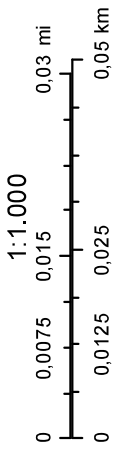
Visura telematica esente per fini istituzionali

* Codice Fiscale Validato in Anagrafe Tributaria

AII. 8a - STRADARIO

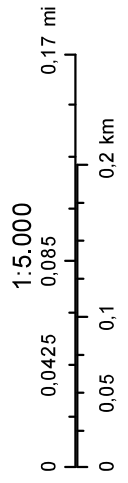


febbraio 8, 2021

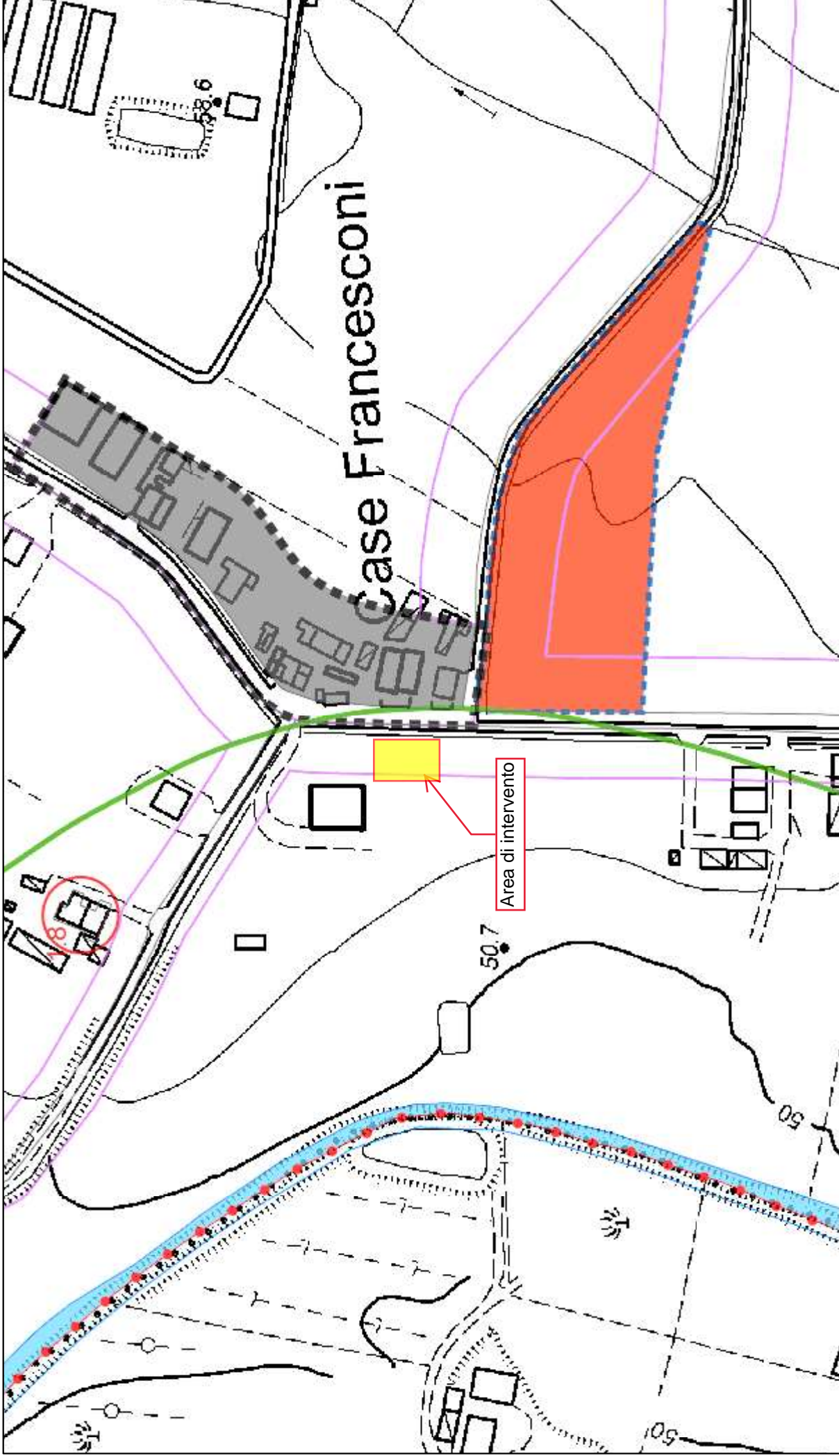




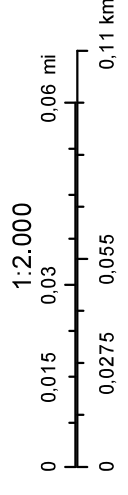
febbraio 8, 2021



All. 8.c PRG Montiano - Variante 2013 approvata



febbraio 8, 2021



Legenda

Carta Tecnica Regionale 2013

dbtr_ctrmultiscalca_lg



Montiano Variante PRG 2013

Confini comuni limitrofi



Territorio comunale (catastale)



Viabilità



Acque



Acque fuori comune



simboli casi particolari



Contenuti prescrittivi specifici

Zona B (soggetti a prescrizione e/o convenzionamento)



Contenuti prescrittivi specifici
Zona D1C (soggetti a prescrizione

e/o convenzionamento)



Casi particolari Zona E
(soggetti a prescrizione e/o convenzionamento)

Parcheggi esistenti



Parcheggi di progetto



Simbologia Generale



Area per mercati e fiere



Attività di ristorazione



Attrezzature civili - sanitario
assistenziali



Attrezzature culturali



Attrezzature culturali di
progetto



Attrezzature religiose



Attrezzature sportive e
ricreative inserite nei parchi
pubblici



Attrezzature sportive e
ricreative inserite nei parchi
pubblici di progetto



Cimiteri



Depositi pubblici ecc.



Distributore di carburante



Impianti tecnologici



Media struttura

commerciale vendita prodotti
alimentari e misti



Zone per n.1 media
struttura vendita prodotti non

alimentari



Parcheggi privati di progetto



Risanamento elettrodotto



Scuole elementari



Scuole materne



Scuole materne di progetto



Servizi pubblici generali

Strade di progetto



Viabilità












strade di progetto

strade fuori comune



Zone di tutela dei crinali (bordo)



Crinali (PTCP)		Delimitazione zone di rispetto cimiteriale		Parcheggi		Zone per attività commerciali e artigianali D2C
Unità di paesaggio (nri)		Delimitazione zone di rispetto cimiteriale		Zone per parcheggi privati		Zone a verde pubblico urbano territoriale
Delimitazione unità di paesaggio		Delimitazione muri perimetrali cimiteriali		Zone per parcheggi pubblici		Zone a verde pubblico
Limite fascia di rispetto fluviale		Territorio Urbanizzato (art 13 della LR 47/78)		Servizi		Zone a verde privato
Delimitazione territoriale Montiano-Montenovo		Delimitazione Piani Urbanistici Attuativi		Zone per attrezzature di interesse comune		Zone per attrezzature religiose
Delimitazione - Zone E1A-E1B - linea dei 100 m s.l.m.		Centro Storico (art 13 e 36 delle LR 47/78 e 23/80)		Zone per attrezzature scolastiche		Zone per impianti tecnologici
Organismi edilizi da tutelare		Perimetro Centro Storico		Zone Territoriali Omogenee		Zone Residenziali di completamento Sature B0
case vincolate		Limite fascia di rispetto stradale		Zone Residenziali di completamento B		Zone Residenziali di completamento B
Parco del Torrente Rigossa		Zone di tutela dei crinali		Zone Residenziali di espansione C2		Zone Residenziali di espansione C2
Zone di rispetto agli impianti di depurazione		Zona per Mercati e Fiere		Zone artigianali esistenti e di completamento D1C		Zone artigianali esistenti e di completamento D1C
		Zone per mercati e fiere		Zone artigianali esistenti di espansione D1E		Zone artigianali esistenti di espansione D1E

All. 8d - Estratto PTCP

