COMUNE DI CESENA

Settore Tutela dell'Ambiente e del Territorio

SERVIZIO PROTEZIONE CIVILE

PROVINCIA di FORLI' - CESENA

REGIONE EMILIA - ROMAGNA

OGGETTO TAVOLA :

SCENARIO RISCHIO IDRAULICO

TAVOLA N°	DATA
22A	OTTOBRE 2006
SCALA 1:25.000	AGGIORNAMENTO

Redazione : SERVIZIO PROTEZIONE CIVILE
- Dott. Ing. Arch. Luciano Bartolini
- Geom. Cristina Ceccarelli

Elaborazioni Cartografiche : SERVIZIO SIT
- Dott.ssa Roberta Ravaioli
- Dott.ssa Morena Moretti
- Dott. Filippo Bronchi

Legenda

- Confine comunale
- Edifici
- Pluviometri
- Idrografia principale
- Canale Emiliano Romagnolo
- AUTOSTRADA s.p.a.
- STATALE
- STATALE IN GALLERIA
- Ferrovia
- Strade
- Fiume Savio
- Area elevata probabilità esondazione.shp
- Area moderata probabilità esondazione
- Area potenziale allagamento

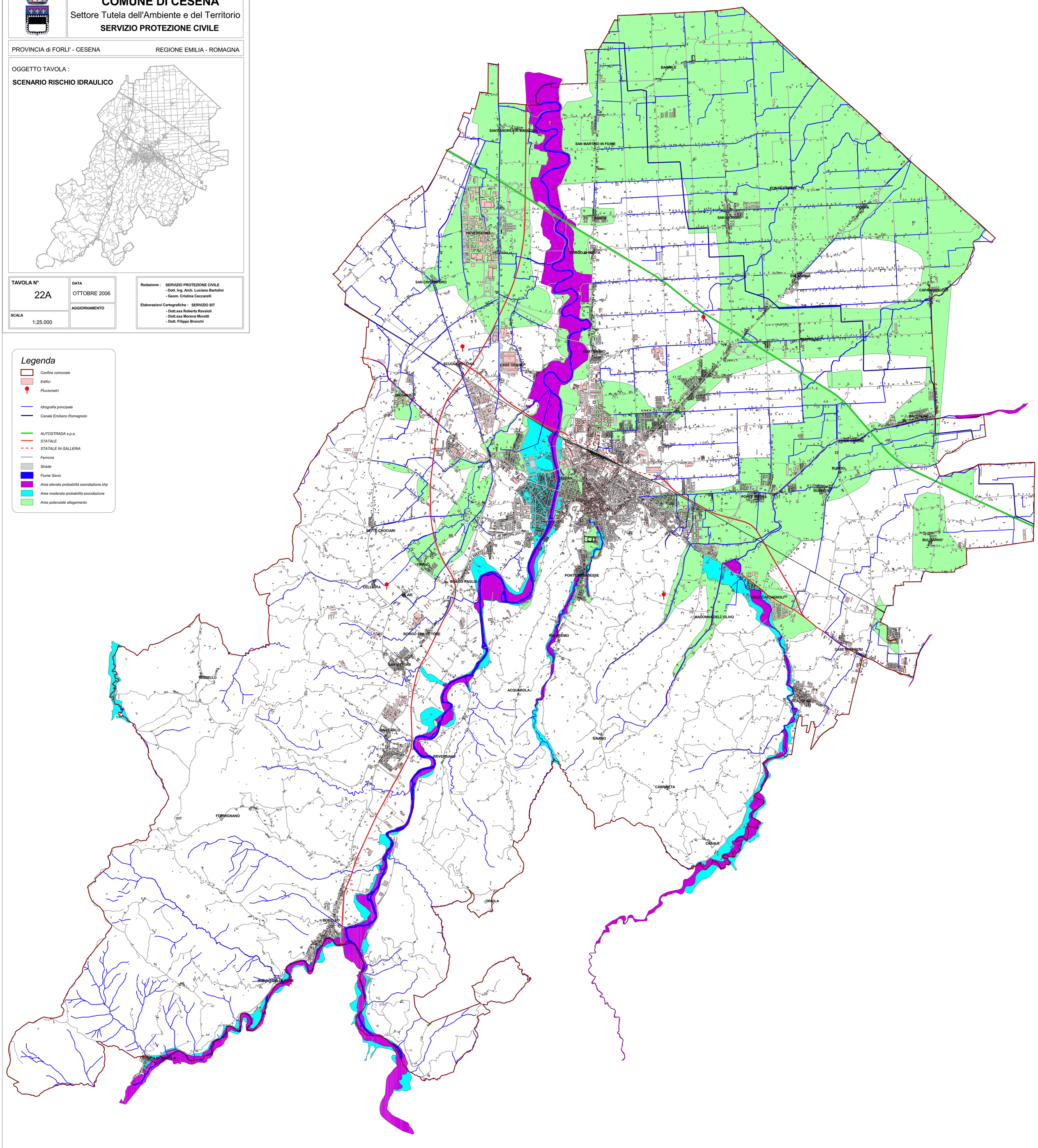

COMUNE DI CESENA

Settore Tutela dell'Ambiente e del Territorio

SERVIZIO PROTEZIONE CIVILE

PROVINCIA di FORLI' - CESENA

REGIONE EMILIA - ROMAGNA

OGGETTO TAVOLA :

SCENARIO RISCHIO IDRAULICO

TAVOLA N° 22B	**DATA** OTTOBRE 2006
SCALA 1:10.000	**AGGIORNAMENTO**

Redazione : SERVIZIO PROTEZIONE CIVILE
- Dott. Ing. Arch. Luciano Bartolini
- Geom. Cristina Ceccarelli

Elaborazioni Cartografiche : SERVIZIO SIT
- Dott.ssa Roberta Ravaioli
- Dott.ssa Morena Morelli
- Dott. Filippo Bronchi

Legenda

- *Confine comunale*
- *Edifici*
- *Pluviometri*
- *Idrografia principale*
- *Canale Emiliano Romagnolo*
- *AUTOSTRADA s.p.a.*
- *STATALE*
- *STATALE IN GALLERIA*
- *Ferrovia*
- *Strade*
- *Fiume Savio*
- *Area elevata probabilità esondazione alto*
- *Area moderata probabilità esondazione*
- *Area potenziale allagamento*

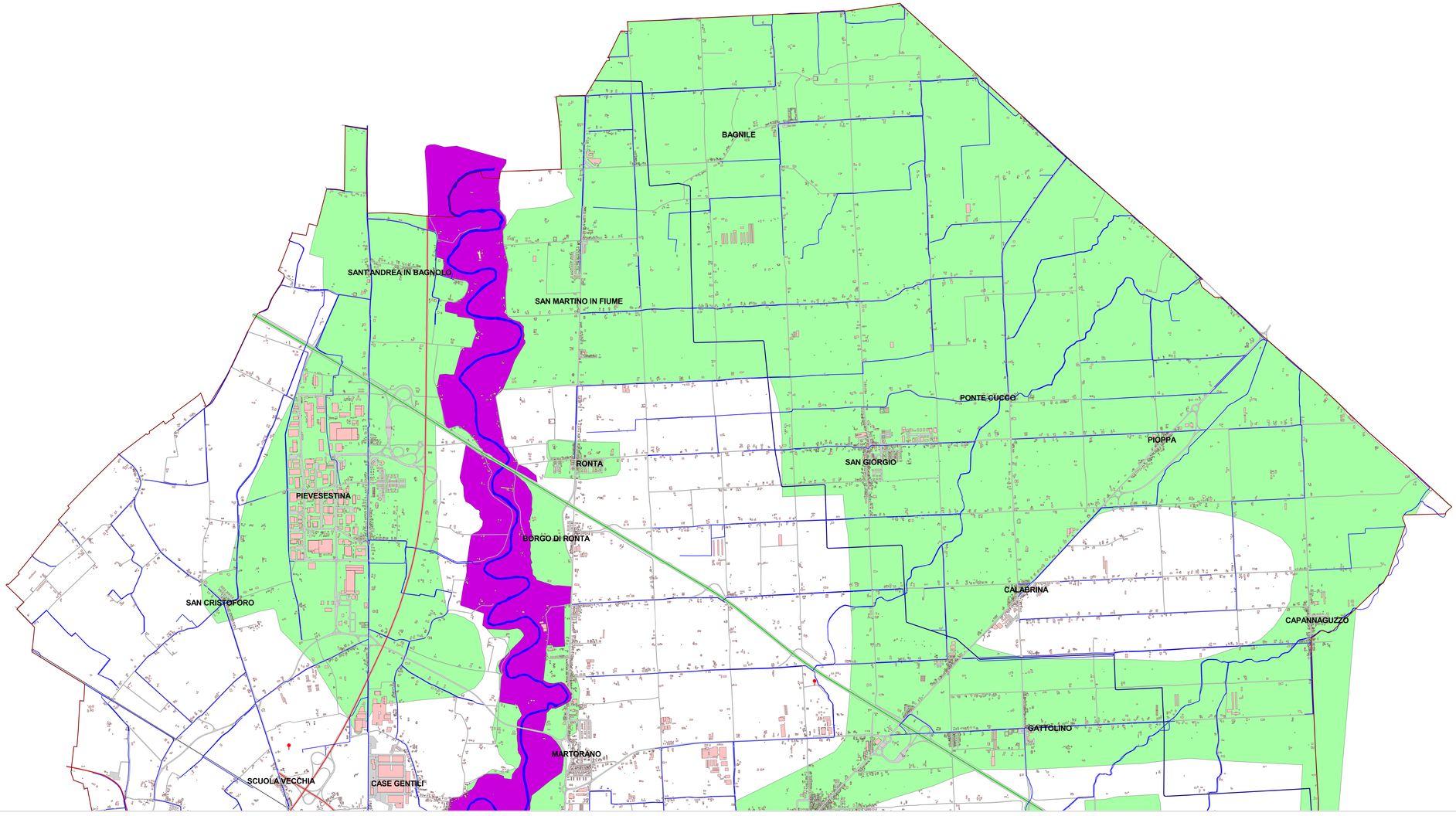

COMUNE DI CESENA

Settore Tutela dell'Ambiente e del Territorio

SERVIZIO PROTEZIONE CIVILE

PROVINCIA di FORLI' - CESENA

REGIONE EMILIA - ROMAGNA

OGGETTO TAVOLA :

SCENARIO RISCHIO IDRAULICO

TAVOLA N°	DATA
22C	OTTOBRE 2006
SCALA 1:10.000	AGGIORNAMENTO

Redazione : SERVIZIO PROTEZIONE CIVILE
- Dott. Ing. Arch. Luciano Bartolini
- Geom. Cristina Ceccarelli

Elaborazioni Cartografiche : SERVIZIO SIT
- Dott.ssa Roberta Renzetti
- Dott.ssa Monica Morelli
- Dott. Filippo Brancolini

Legenda

- Confine comunale
- Edifici
- Fluviometri
- Idrografia principale
- Canale Emiliano Romagnolo
- AUTOSTRADA a.p.a.
- STATALE
- STATALE DI SALLICORA
- Ferrovia
- Strade
- Fiume Savio
- Area elevata probabilità esondazione ahp
- Area moderata probabilità esondazione
- Area potenziale allagamento

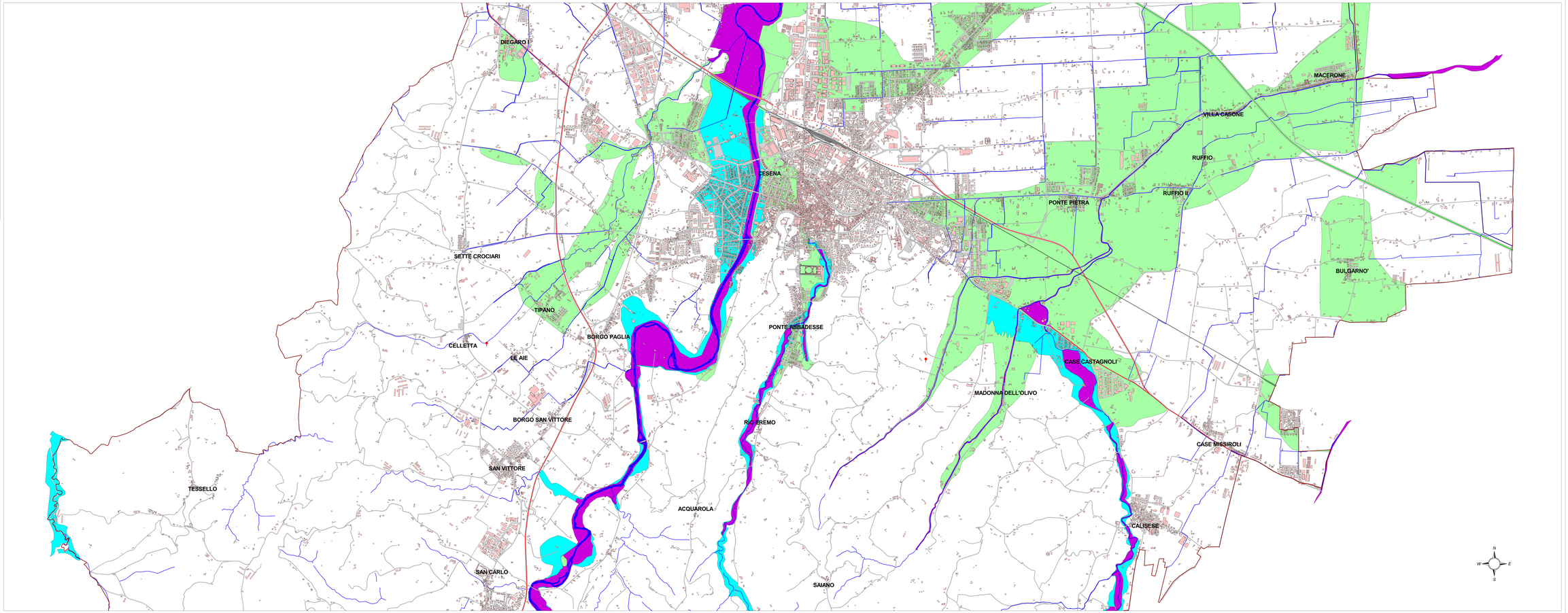

COMUNE DI CESENA

Settore Tutela dell'Ambiente e del Territorio

SERVIZIO PROTEZIONE CIVILE

PROVINCIA di FORLI' - CESENA

REGIONE EMILIA - ROMAGNA

OGGETTO TAVOLA :

SCENARIO RISCHIO IDRAULICO

TAVOLA N°	DATA
22D	OTTOBRE 2006
SCALA	AGGIORNAMENTO
1:10.000	

Redazione : SERVIZIO PROTEZIONE CIVILE
- Dott. Ing. Arch. Luciano Bartolini
- Geom. Cristina Cecconelli

Elaborazione Cartografiche : SERVIZIO SIT
- Dott.ssa Roberta Ronzoni
- Dott.ssa Manuela Moretti
- Dott. Filippo Bravetti

Legenda
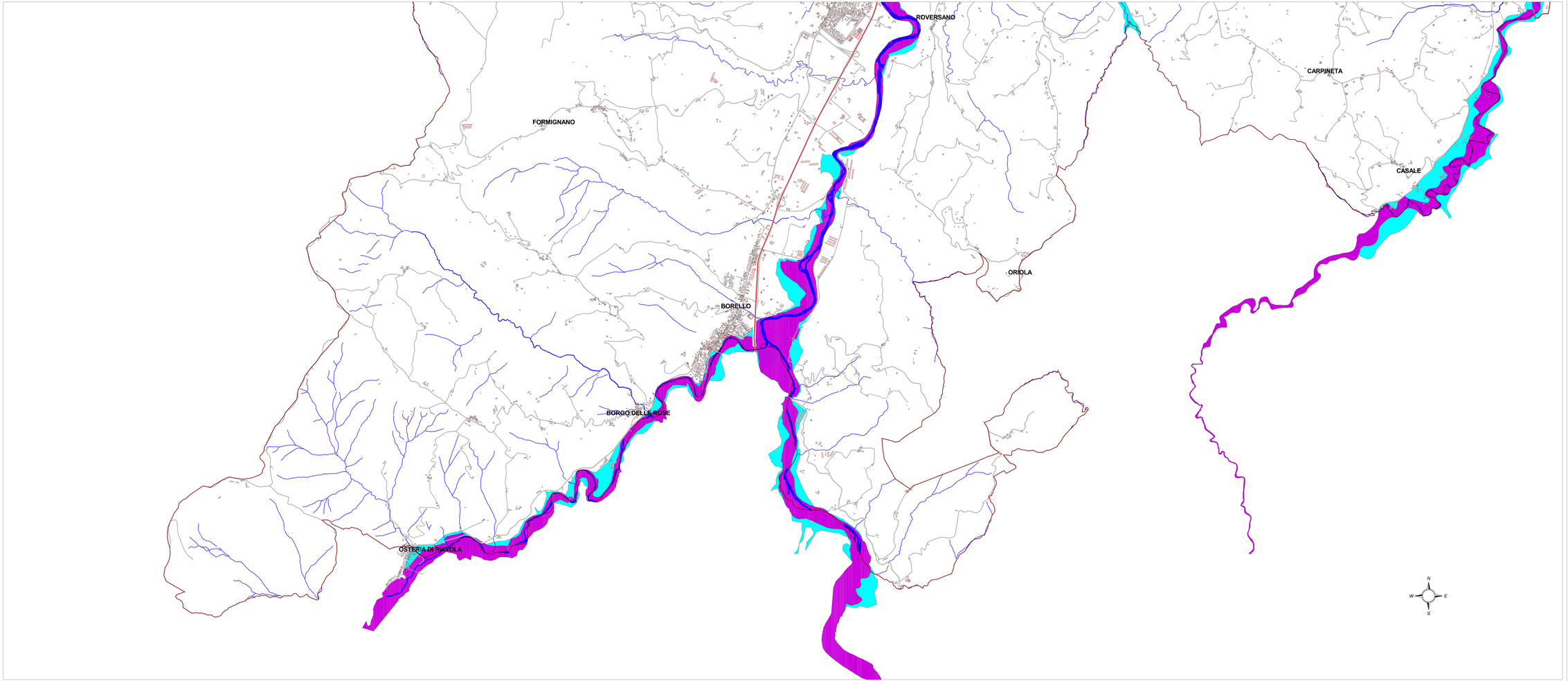
- Confine comunale
- Edifici
- Ponte/sottopassi
- Idrografia principale
- Canale Emiliano Romagnolo
- AUTOSTRADA A.22.A.
- STATALE
- STATALE IN GALLERIA
- Ferrovie
- Strade
- Fiume Savio
- Area elevata probabilità esondazione ztp
- Area moderata probabilità esondazione
- Area potenziale allagamento