COMUNE DI CESENA

Settore Tutela dell'Ambiente e del Territorio

SERVIZIO PROTEZIONE CIVILE

PROVINCIA di FORLI' - CESENA

REGIONE EMILIA - ROMAGNA

OGGETTO TAVOLA :

AREE DI RICOVERO DI SECONDO IMPIANTO - BARACCOPOLI

TAVOLA N°	DATA
21B	OTTOBRE 2006
SCALA 1:10.000	AGGIORNAMENTO

Redazione: SERVIZIO PROTEZIONE CIVILE
- Dott. Ing. Arch. Luciano Bartolini
- Geom. Cristina Ceccarelli

Elaborazioni Cartografiche : SERVIZIO SIT
- Dott.ssa Roberta Ravaioli
- Dott.ssa Monica Morelli
- Dott. Filippo Brancoli

Legenda

- Confine comunale
- *Baraccopoli*
- *AUTOSTRADA A.L.A.*
- *STATALE*
- *STATALE IN GALLERIA*
- *Ferrovia*
- *Edifici*
- *Strade*
- *Fiume Savio*

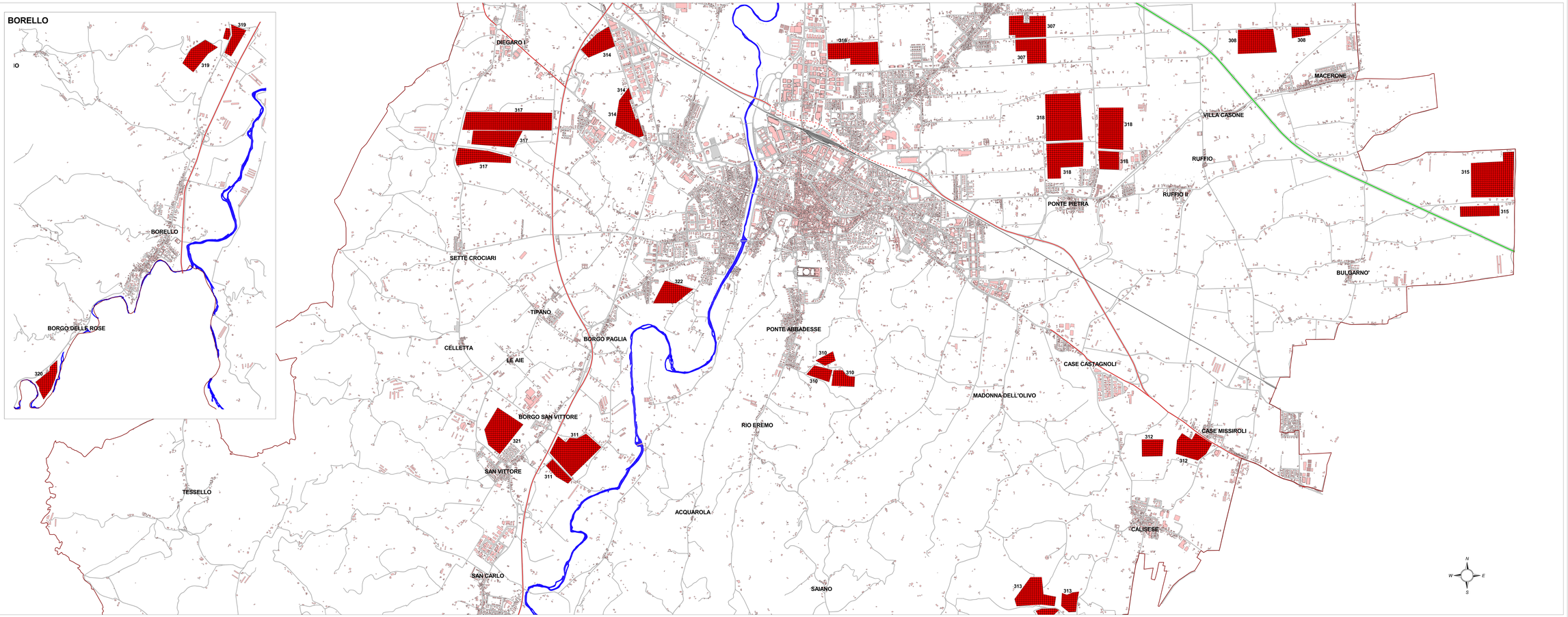

COMUNE DI CESENA

Settore Tutela dell'Ambiente e del Territorio

SERVIZIO PROTEZIONE CIVILE

PROVINCIA di FORLI' - CESENA

REGIONE EMILIA - ROMAGNA

OGGETTO TAVOLA :

AREE DI RICOVERO DI SECONDO IMPIANTO - BARACCOPOLI

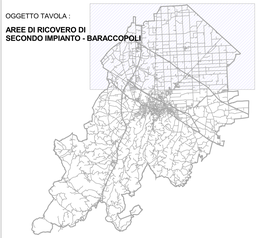

TAVOLA N°	DATA
21A	OTTOBRE 2006
SCALA: 1:10.000	AGGIORNAMENTO

Redazione : SERVIZIO PROTEZIONE CIVILE
- Dott. Ing. Arch. Luciano Bartolini
- Geom. Cristina Ceccarelli

Elaborazioni Cartografiche : SERVIZIO SIT
- Dott.ssa Roberta Ravaioli
- Dott.ssa Morena Morelli
- Dott. Filippo Bronchi

Legenda
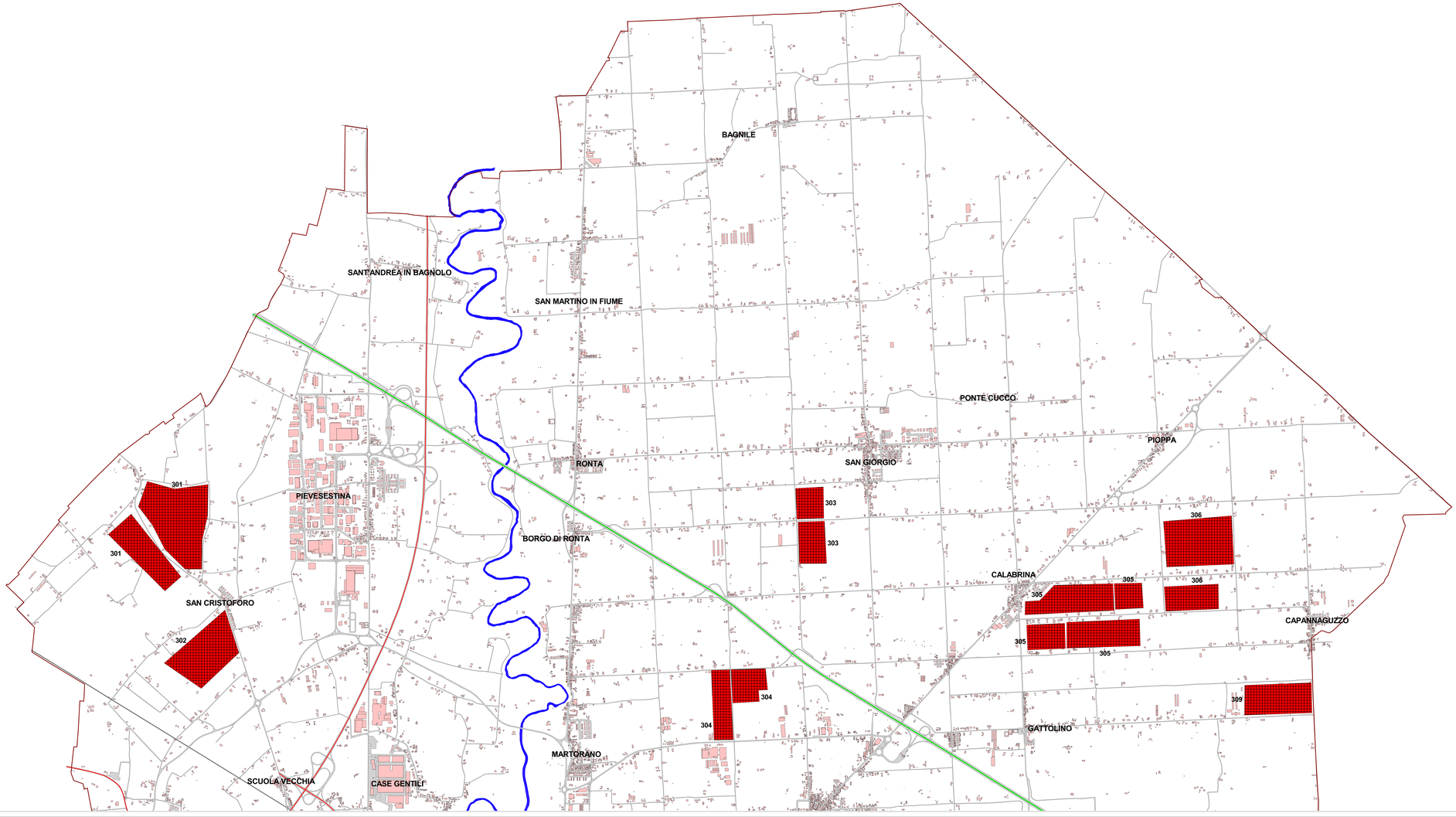
- *Confine comunale*
- *Baraccopoli*
- *AUTOSTRADA a.p.a.*
- *STATALE*
- *STATALE IN GALLERIA*
- *Ferrovia*
- *Edifici*
- *Strade*
- *Fiume Savio*