COMUNE DI CESENA

Settore Tutela dell'Ambiente e del Territorio

SERVIZIO PROTEZIONE CIVILE

PROVINCIA di FORLI' - CESENA

REGIONE EMILIA - ROMAGNA

OGGETTO TAVOLA :

VIABILITA'

TAVOLA N°	DATA
2A	OTTOBRE 2006
SCALA 1:25.000 1:10.000	AGGIORNAMENTO

Redazione : SERVIZIO PROTEZIONE CIVILE
- Dott. Ing. Arch. Luciano Bartolini
- Geom. Cristina Ceccarelli

Elaborazion Cartografica : SERVIZIO SIT
- Dott.ssa Roberta Ronzioli
- Dott.ssa Monica Rovelli
- Dott. Filippo Brunchi

Legenda

- *Autostrada a,p,a*
- *Statale*
- *Provinciale*
- *Comunale*
- *Vicinale*
- *Vicinale Consorziale*
- *Privata*
- *Ferrovia*
- *Fiume Savio*
- *Confine comunale*

VEDI VIABILITA' 1:5.000

PIEVESESTINA

SAN GIORGIO

MACERONE

SAN VITTORE E SAN CARLO

CASE MISSIROLI E BUDRIO

CALISESE

BORELLO

SAN GIORGIO 1:10.000

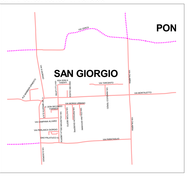

PONTE ABBADESSE 1:10.000

CASE MISSIROLI E BUDRIO 1:10.000

MACERONE 1:10.000

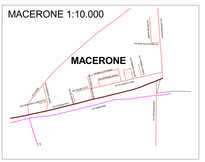

CALISESE 1:10.000

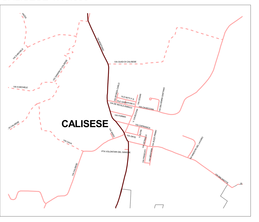

PIEVESESTINA 1:10.000

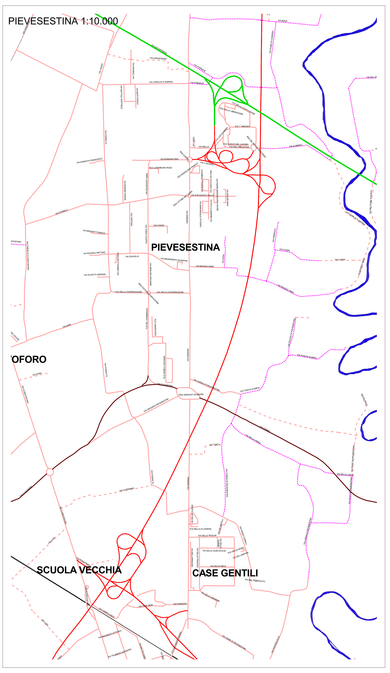

SAN VITTORE E SAN CARLO 1:10.000

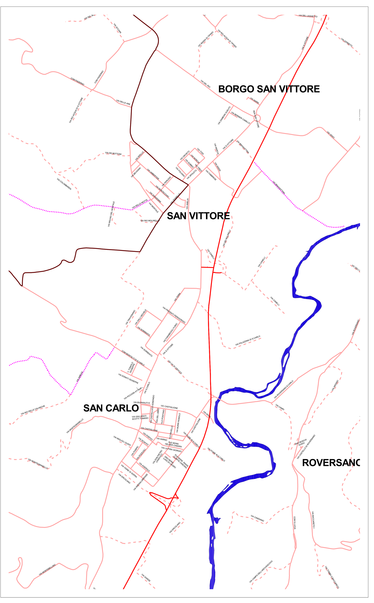

BORELLO 1:10.000

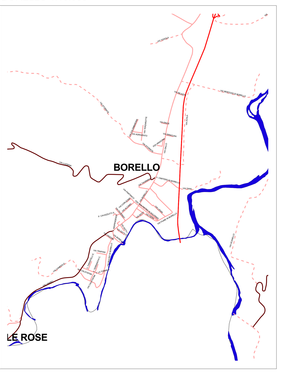

COMUNE DI CESENA

Settore Tutela dell'Ambiente e del Territorio

SERVIZIO PROTEZIONE CIVILE

PROVINCIA di FORLI' - CESENA

REGIONE EMILIA - ROMAGNA

OGGETTO TAVOLA :

VIABILITA'

TAVOLA	DATA
2B	OTTOBRE 2006
SCALA 1:5.000	AGGIORNAMENTO

Redazione : SERVIZIO PROTEZIONE CIVILE
- Dott. Ing. Arch. Luciano Bertolini
- Geom. Cristina Ceccarelli

Elaborazioni Cartografiche : SERVIZIO SIT
- Dott.ssa Roberta Ravaioli
- Dott.ssa Monica Moretti
- Dott. Filippo Brancoli

Legenda
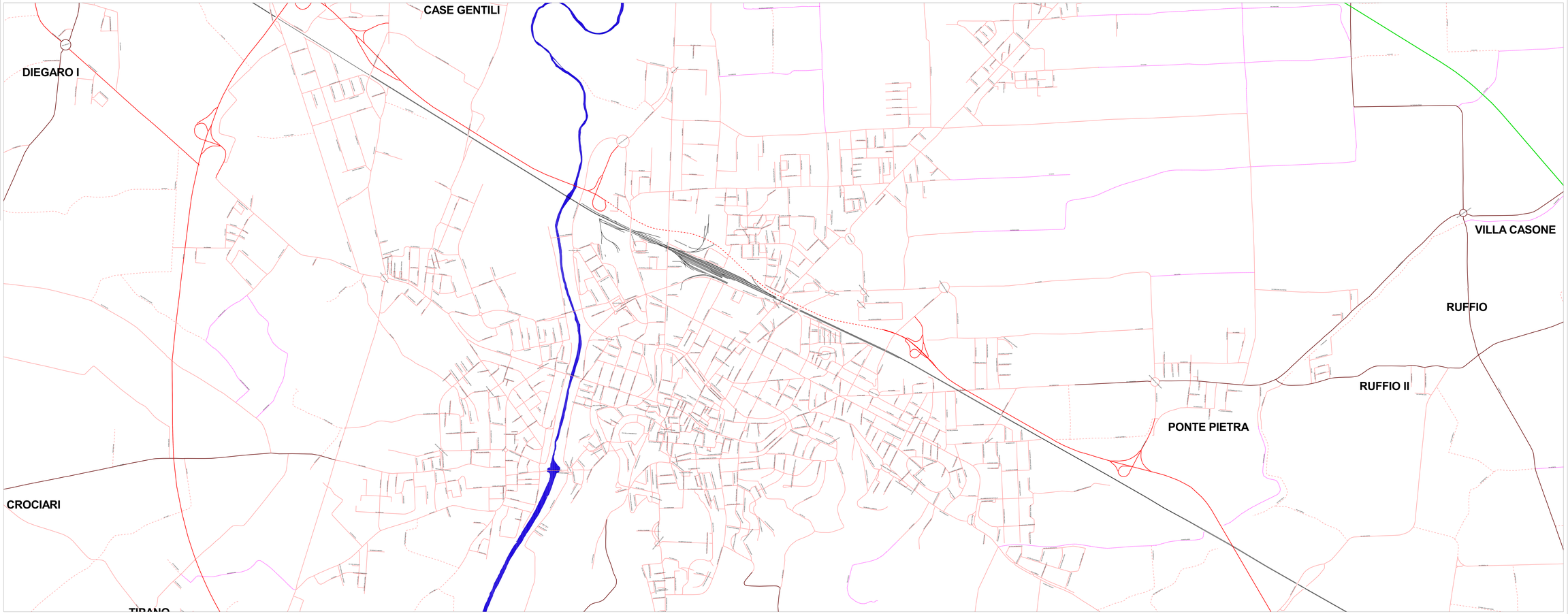
- Autostrade e p.e.a
- Statale
- Provinciale
- Comunale
- Vicinale
- Vicinale Consorziale
- Privata
- Ferrovia
- Fiume Savio
- Confine comunale