COMUNE DI CESENA

Settore Tutela dell'Ambiente e del Territorio

SERVIZIO PROTEZIONE CIVILE

PROVINCIA di FORLI' - CESENA

REGIONE EMILIA - ROMAGNA

OGGETTO TAVOLA :

CABINE TRASF. ENERGIA ELETTRICA - DEPURATORI - CENTRALI RIDUZIONE GAS - TELEFONIA MOBILE

TAVOLA N°	DATA
17A	OTTOBRE 2006
SCALA: 1:10.000	AGGIORNAMENTO

Redazione : SERVIZIO PROTEZIONE CIVILE
- Dott. Ing. Arch. Luciano Bartolini
- Geom. Cristina Ceccarelli

Elaborazioni Cartografiche : SERVIZIO SIT
- Dott.ssa Roberta Ravaioli
- Dott.ssa Monica Moretti
- Dott. Filippo Bronchi

Legenda

- Confine comunale

Telefonia in progetto:
- H3G
- OMNITEL
- TIM
- WIND

Telefonia esistente
- H3G
- OMNITEL
- TIM
- WIND

Cabine gas
- Cabine di riduzione di 1° salto
- Cabine di riduzione di 2° salto
- Cabine aree

Depuratori
- DEPURATORE
- IMHOFF
- SOLLEVAMENTO

- Ferrovia
- Edifici
- Strade
- Fiume Savio

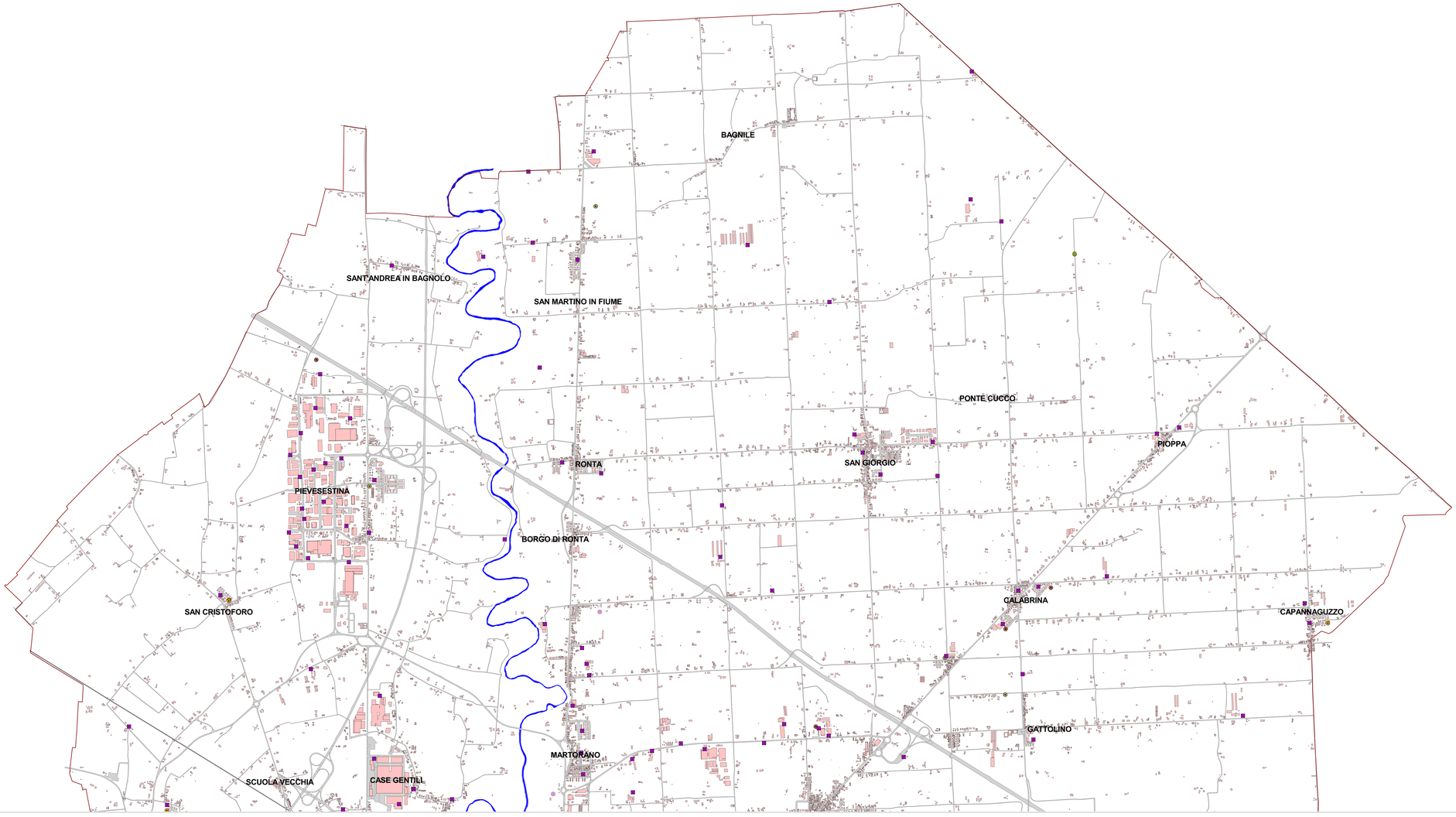

COMUNE DI CESENA

Settore Tutela dell'Ambiente e del Territorio

SERVIZIO PROTEZIONE CIVILE

PROVINCIA di FORLI' - CESENA

REGIONE EMILIA - ROMAGNA

OGGETTO TAVOLA :

CABINE TRASF. ENERGIA ELETTRICA - DEPURATORI - CENTRALI RIDUZIONE GAS - TELEFONIA MOBILE

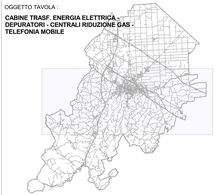

TAVOLA N°	DATA	Redazione : SERVIZIO PROTEZIONE CIVILE
17B	OTTOBRE 2006	- Dott. Ing. Arch. Luciano Bertolini - Geom. Cristina Ceccarelli
SCALA	AGGIORNAMENTO	Elaborazione Cartografica : SERVIZIO SIT - Dott.ssa Roberta Rossetti - Dott.ssa Monica Moretti - Dott. Filippo Bonetti
1:10.000		

Legenda

Confine comunale

Telefonia in progetto

- H2G
- OMNITEL
- TIM
- WIND

Telefonia esistente

- H2G
- OMNITEL
- TIM
- WIND

Cabine gas

- Cabine di riduzione di 1°salto
- Cabine di riduzione di 2°salto
- Cabine eror

Depuratori

- DEPURATORE
- MAOFF
- SOLLEVAMENTO

Ferrovia

Edifici

Strade

Fiume Savio

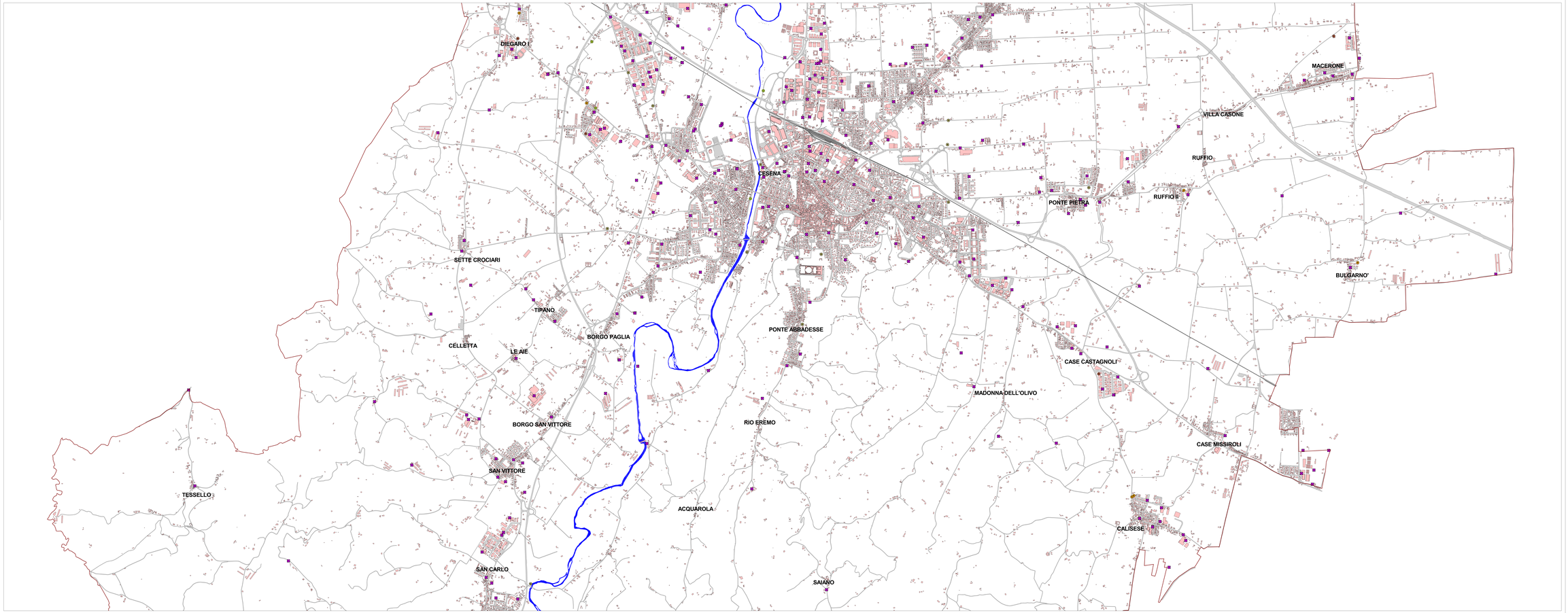

COMUNE DI CESENA

Settore Tutela dell'Ambiente e del Territorio

SERVIZIO PROTEZIONE CIVILE

PROVINCIA di FORLI' - CESENA

REGIONE EMILIA - ROMAGNA

OGGETTO TAVOLA :

CABINE TRASF. ENERGIA ELETTRICA - DEPURATORI - CENTRALI RIDUZIONE GAS - TELEFONIA MOBILE

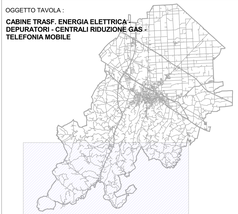

TAVOLA	DATA
17C	OTTOBRE 2006
SCALA	AGGIORNAMENTO
1:10.000	

Redazione : SERVIZIO PROTEZIONE CIVILE
- Dott. Ing. Arch. Luciano Bartolini
- Geom. Cristina Ceccarelli

Elaborazione Cartografiche : SERVIZIO SIT
- Dott.ssa Roberta Ravaioli
- Dott.ssa Manuela Moretti
- Dott. Filippo Bravetti

Legenda

- Confine comunale

Telefonia in progetto

- H3G
- OMNITEL
- Tiar
- WIND

Telefonia esistente

- H3G
- OMNITEL
- Tiar
- WIND

Cabine gas

- Cabine di riduzione di 1° tratto
- Cabine di riduzione di 2° tratto
- Cabine end

Depuratori

- DEPURATORE
- IMHOFF
- SOLLEVAMENTO
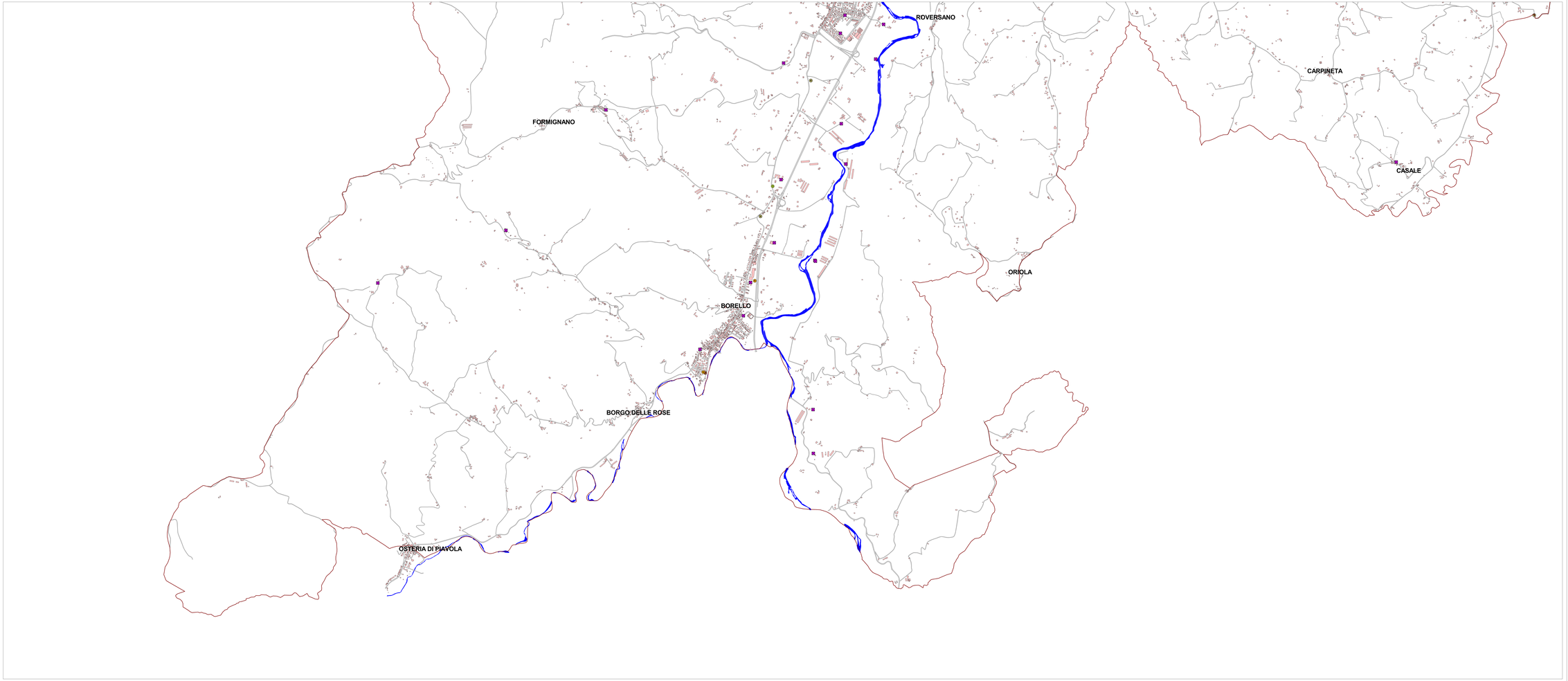
- Ferrovia
- Edifici
- Strade
- Fiume Savio