COMUNE DI CESENA

Settore Tutela dell'Ambiente e del Territorio

SERVIZIO PROTEZIONE CIVILE

PROVINCIA di FORLI' - CESENA

REGIONE EMILIA - ROMAGNA

OGGETTO TAVOLA :

VERDE PUBBLICO

TAVOLA N° 16A	**DATA** OTTOBRE 2006
SCALA 1:10.000	**AGGIORNAMENTO**

Redazione : SERVIZIO PROTEZIONE CIVILE
- Dott. Ing. Arch. Luciano Bartolini
- Geom. Cristina Ceccarelli

Elaborazioni Cartografiche : SERVIZIO SIT
- Dott.ssa Roberta Ravaioli
- Dott.ssa Monica Moretti
- Dott. Filippo Bronchi

Legenda

- *Confine comunale*
- *Verde pubblico*
- *Area sportiva*
- *Verde scolastico*
- *Edifici*
- *AUTOSTRADA A.p.a.*
- *STATALE*
- *STATALE IN GALLERIA*
- *Ferrovia*
- *Strade*
- *Fiume Savio*

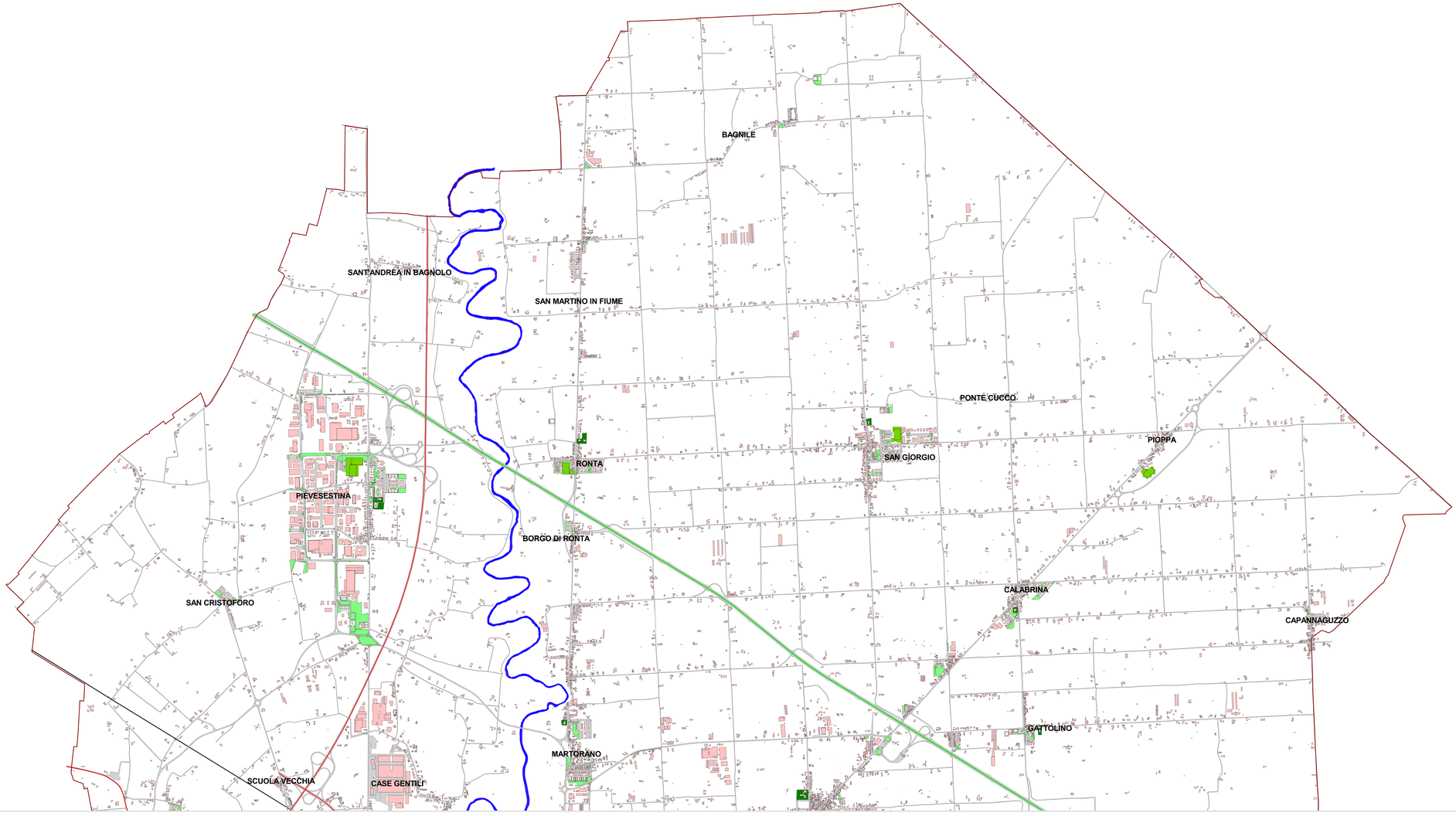

COMUNE DI CESENA

Settore Tutela dell'Ambiente e del Territorio

SERVIZIO PROTEZIONE CIVILE

PROVINCIA di FORLI' - CESENA

REGIONE EMILIA - ROMAGNA

OGGETTO TAVOLA :

VERDE PUBBLICO

TAVOLA N° 16B	DATA OTTOBRE 2006
SCALA 1:10.000	AGGIORNAMENTO

Redazione : SERVIZIO PROTEZIONE CIVILE
- Dott. Ing. Arch. Luciano Bartolini
- Geom. Cristina Ceccarelli

Elaborazione Cartografica : SERVIZIO SIT
- Dott.ssa Roberta Ravaioli
- Dott. Ing. Andrea Tonti
- Dott. Filippo Bracchi

Legenda

- Confine comunale
- Verde pubblico
- Area sportiva
- Verde scolastico
- Edifici
- AUTOSTRADA A.22.a
- STATALE
- STATALE 3/ GALLERIA
- Ferrovie
- Strade
- Fiume Savio

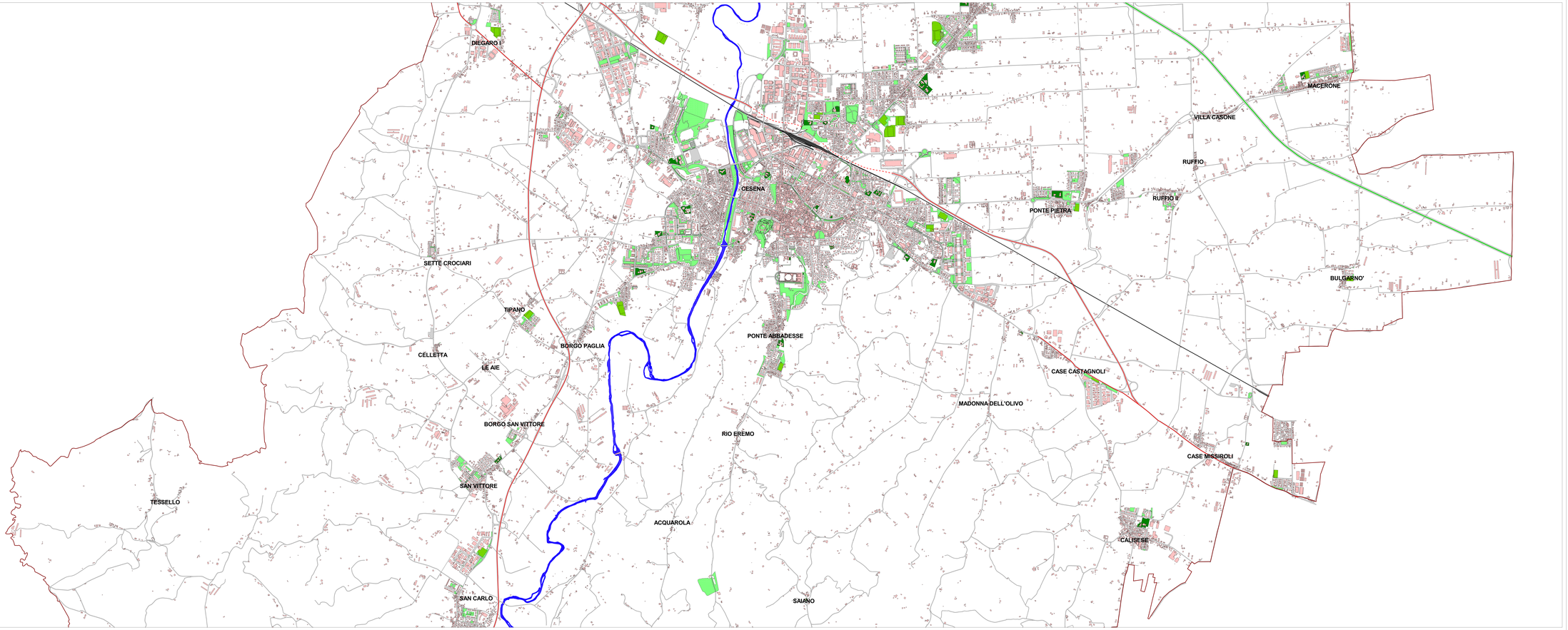

COMUNE DI CESENA

Settore Tutela dell'Ambiente e del Territorio

SERVIZIO PROTEZIONE CIVILE

PROVINCIA di FORLI' - CESENA

REGIONE EMILIA - ROMAGNA

OGGETTO TAVOLA :

VERDE PUBBLICO

TAVOLA N°	DATA
16C	OTTOBRE 2006
SCALA 1:10.000	AGGIORNAMENTO

Redazione : SERVIZIO PROTEZIONE CIVILE
- Dott. Ing. Arch. Luciano Bartolini
- Geom. Cristina Cecconelli

Elaborazione Cartografiche : SERVIZIO SIT
- Dott.ssa Roberta Ravaioli
- Dott.ssa Monica Moretti
- Dott. Filippo Bravetti

Legenda
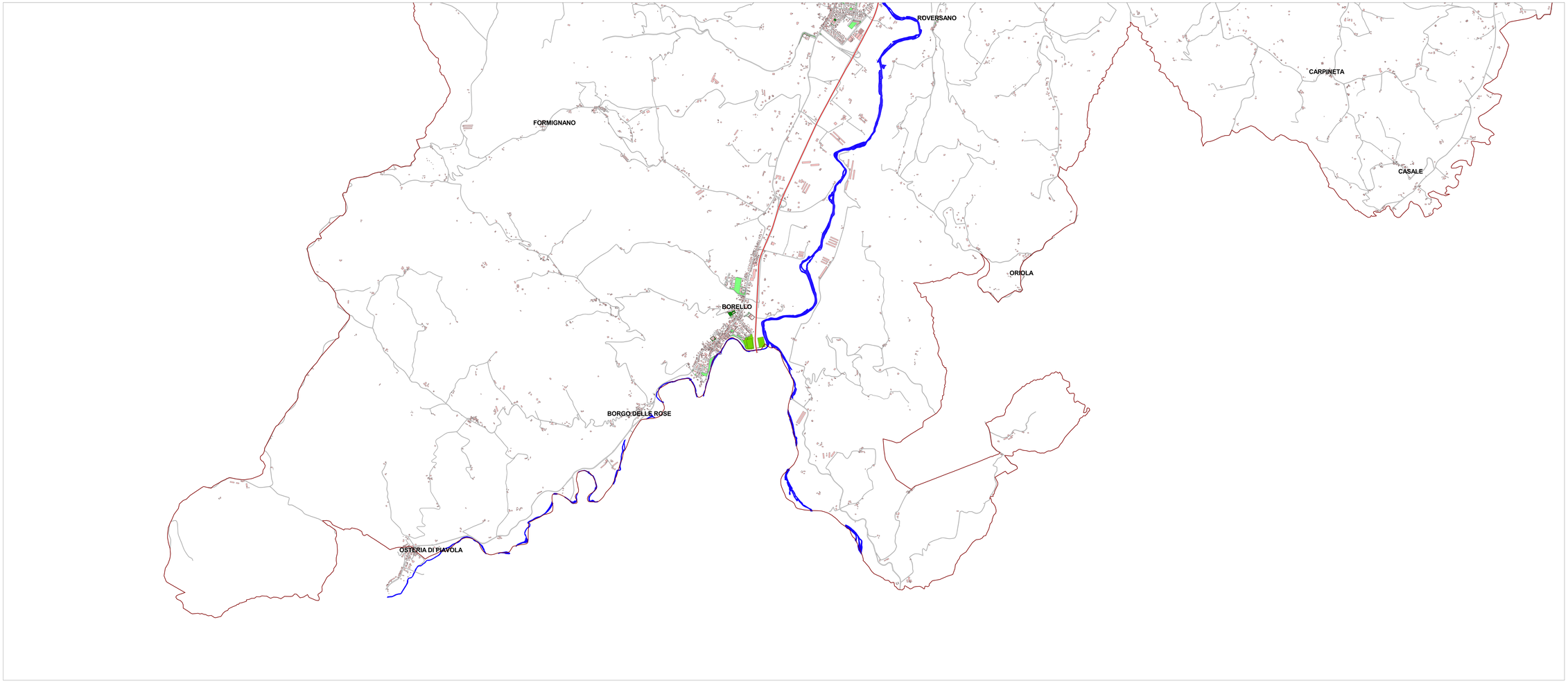
- *Confine comunale*
- *Verde pubblico*
- *Area sportiva*
- *Verde scolastico*
- *Edifici*
- *AUTOSTRADA a p.a.*
- *STATALE*
- *STATALE IN GALLERIA*
- *Ferrovia*
- *Strade*
- *Fiume Savio*