

I Numeri del Territorio

Strumenti per l'analisi territoriale

FOCUS

Territorio provinciale di Forlì-Cesena
U.C. Valle del Savio

2020



CAMERA DI COMMERCIO
DELLA ROMAGNA
FORLÌ-CESENA E RIMINI

I Numeri del Territorio

I "Numeri del Territorio" è uno strumento finalizzato all'elaborazione di report per l'analisi territoriale che integra in sé le principali dimensioni di indagine economica e sociale (demografia, imprenditorialità, ricchezza, ecc.) di un determinato territorio, con un'esposizione dei risultati in chiave strutturale, tendenziale e di benchmarking.

Il territorio di riferimento è quello della Camera di commercio della Romagna (provincia di Forlì-Cesena e provincia di Rimini), comprendendone i Comuni, le aggregazioni territoriali rilevanti e le aggregazioni amministrative.

I report in questione costituiscono un output del data warehouse SIMET (Sistema di Monitoraggio dell'Economia e del Territorio), sviluppato in collaborazione con il CISE (Centro per l'Innovazione e lo Sviluppo Economico), azienda speciale della Camera di commercio della Romagna - Forlì-Cesena e Rimini.

Nella presente edizione sono presenti le sezioni della demografia (fonte: ISTAT), delle imprese (fonte Infocamere StockView) e della ricchezza (fonte: Ministero Economia e Finanze).

AVVERTENZA METODOLOGICA: nella sezione "demografia", la popolazione al 31/12/2020 costituisce un dato provvisorio al momento dell'elaborazione del presente report, mentre la popolazione al 31/12/2019 risulta rettificata dalle attività del Censimento permanente ISTAT 2018 e 2019.

AGGREGAZIONI TERRITORIALI

COMPRESORIO DI FORLÌ

Montagna Forlivese
Portico e San Benedetto
Premilcuore
Santa Sofia

Collina Forlivese
Castrocaro Terme e Terra del Sole
Civitella di Romagna
Dovadola
Galeata
Meldola
Modigliana
Predappio
Rocca San Casciano
Tredozio

Pianura Forlivese
Bertinoro
Forlì
Forlimpopoli

COMPRESORIO DI CESENA

Montagna Cesenate
Bagno di Romagna
Verghereto

Collina Cesenate
Borghì
Mercato Saraceno
Montiano
Roncofreddo
Sarsina
Sogliano al Rubicone

Pianura Cesenate
Cesena
Cesenatico
Gambettola
Gatteo
Longiano
San Mauro Pascoli
Savignano sul Rubicone

ALTIMETRIA

Montagna
Portico e San Benedetto
Premilcuore
Santa Sofia
Bagno di Romagna
Verghereto

Collina
Modigliana
Tredozio
Castrocaro Terme e Terra del Sole
Dovadola
Rocca San Casciano
Predappio
Civitella di Romagna
Galeata
Meldola
Mercato Saraceno
Sarsina
Borghì
Montiano
Roncofreddo
Sogliano al Rubicone

Pianura
Gambettola
Gatteo
Longiano
San Mauro Pascoli
Savignano sul Rubicone
Cesena
Forlì
Bertinoro

Cesenatico
Forlimpopoli

VALLATE

Valle del Tramazzo
Modigliana
Tredozio

Valle del Montone
Castrocaro Terme e Terra del Sole
Dovadola
Portico e San Benedetto
Rocca San Casciano

Valle del Rabbi
Predappio
Premilcuore

Valle del Bidente
Civitella di Romagna
Galeata
Meldola
Santa Sofia

Valle del Savio
Bagno di Romagna
Mercato Saraceno
Sarsina
Verghereto

Valle Uso-Rubicone
Borghì
Montiano
Roncofreddo
Sogliano al Rubicone

Area del Basso Rubicone
Gambettola
Gatteo
Longiano
San Mauro Pascoli
Savignano sul Rubicone

Grandi centri
Cesena
Forlì

Comuni di cintura
Bertinoro
Cesenatico
Forlimpopoli

UNIONI AMMINISTRATIVE

Unione Comuni della Romagna Forlivese

Bertinoro
Castrocaro Terme e Terra del Sole
Civitella di Romagna
Dovadola
Forlimpopoli
Galeata
Meldola
Modigliana
Portico e San Benedetto
Predappio
Premilcuore
Rocca San Casciano
Santa Sofia
Tredozio
Forlì

Unione Rubicone Mare

Gatteo
San Mauro Pascoli
Savignano sul Rubicone
Cesenatico
Gambettola
Longiano
Borghì
Roncofreddo
Sogliano al Rubicone

Unione Valle del Savio

Bagno di Romagna
Cesena
Mercato Saraceno
Montiano
Sarsina
Verghereto

GAL (Gruppo di Azione Locale)

GAL Altra Romagna

Bagno di Romagna
Borghì
Castrocaro Terme e Terra del Sole
Civitella di Romagna
Dovadola
Galeata
Meldola
Mercato Saraceno
Modigliana
Montiano
Portico e San Benedetto
Predappio
Premilcuore
Rocca San Casciano
Roncofreddo
Santa Sofia
Sarsina
Sogliano al Rubicone
Tredozio
Verghereto

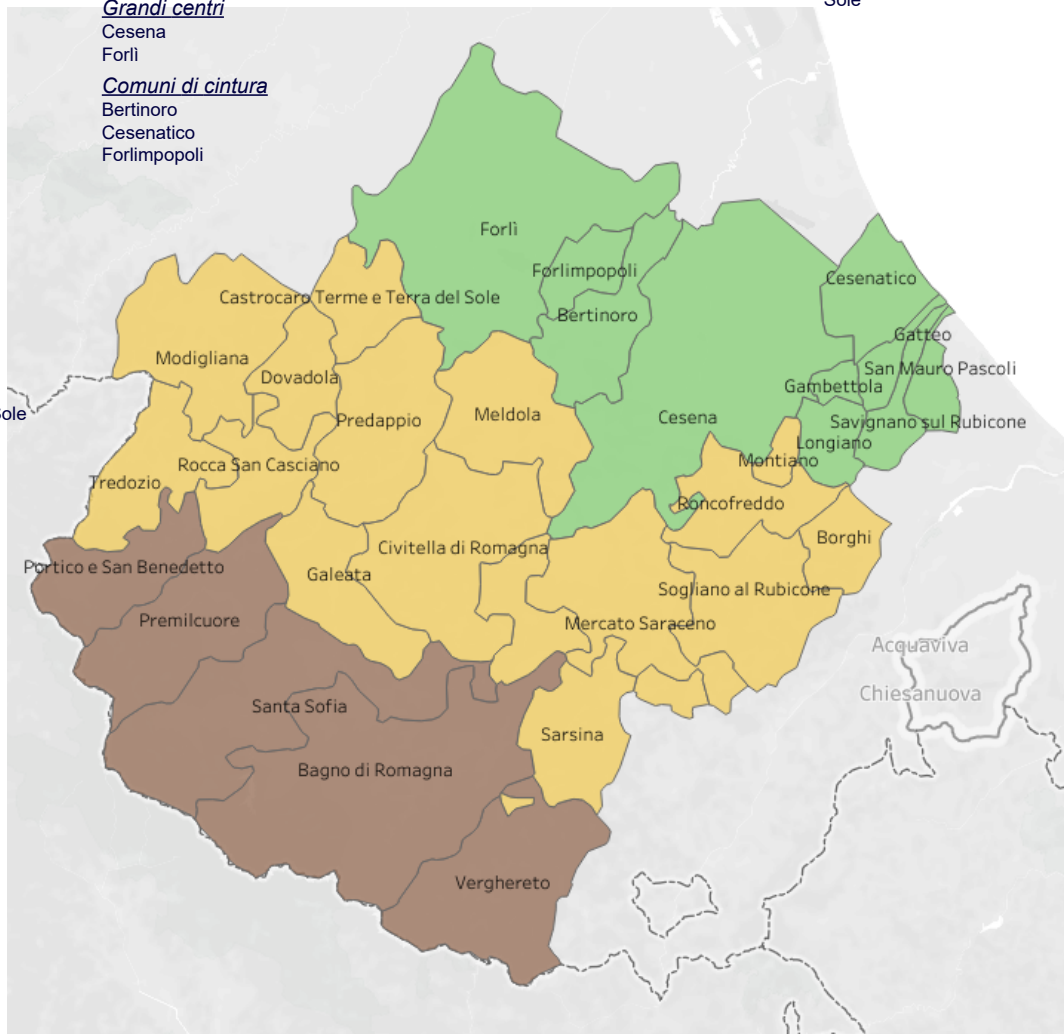
VOCAZIONE TURISTICA

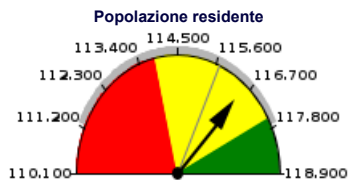
Comuni Marittimi

Cesenatico
Gatteo
San Mauro Pascoli
Savignano sul Rubicone

Comuni Termali

Bagno di Romagna
Bertinoro
Castrocaro Terme e Terra del Sole





Il valore della popolazione residente nel 2020, indicato dalla freccia, è posto in relazione con l'intervallo dei valori assunti dal 1995 al 2020 (corona grigia esterna al cruscotto) e con il valore medio degli stessi (linea grigia interna). La colorazione indica i valori positivi (verde), negativi (rosso), normali (giallo) assumibili dall'indicatore, determinati sulla base dello scostamento dalla media nello stesso periodo, considerando positivo un incremento della popolazione.



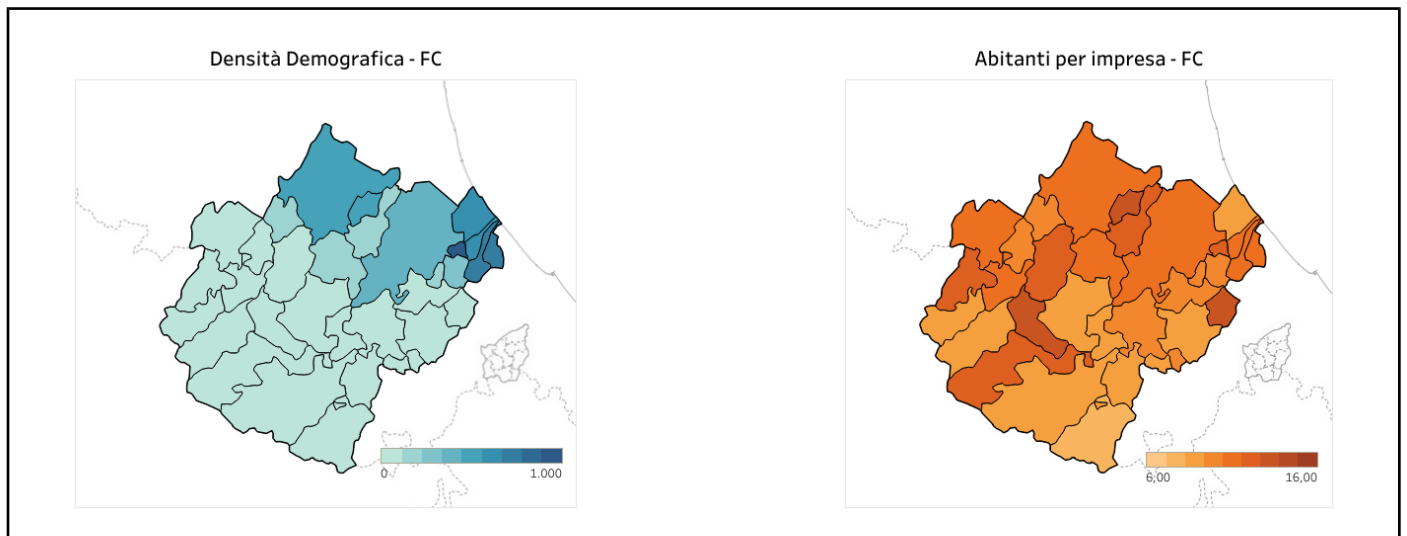
Il valore della variazione % popolazione residente di breve periodo (cioè rispetto all'anno precedente) nel 2020, indicato dalla freccia, è posto in relazione con l'intervallo dei valori assunti dal 1995 al 2020 (corona grigia esterna al cruscotto). La colorazione indica i valori positivi (verde), negativi (rosso) assumibili dall'indicatore determinati considerando positivo un incremento della popolazione.



Il numero delle imprese attive nel 2020, indicato dalla freccia, è posto in relazione con l'intervallo dei valori assunti dal 2000 al 2020 (corona grigia esterna al cruscotto) e con il valore medio degli stessi (linea grigia interna). La colorazione indica i valori positivi (verde), negativi (rosso), normali (giallo) assumibili dall'indicatore, determinati sulla base dello scostamento dalla media nello stesso periodo, considerando positivo un incremento delle imprese.



La variazione delle imprese attive nel breve periodo (cioè rispetto all'anno precedente) nel 2020, indicato dalla freccia, è posto in relazione con l'intervallo dei valori assunti dal 2000 al 2020 (corona grigia esterna al cruscotto). La colorazione indica i valori positivi (verde), negativi (rosso) assumibili dall'indicatore determinati considerando positivo un incremento delle imprese.



DATI PRINCIPALI

ANNO 2020

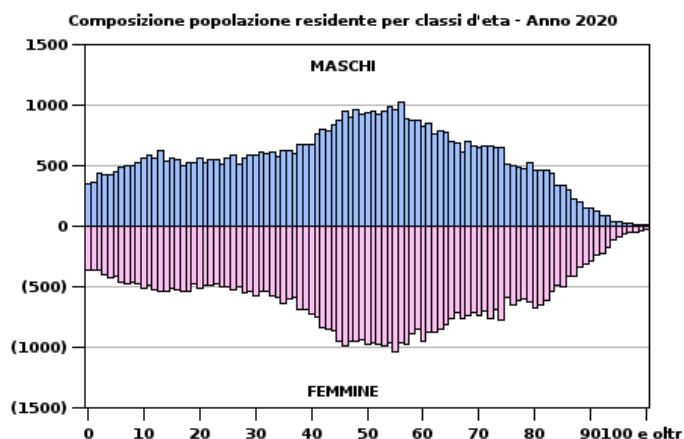
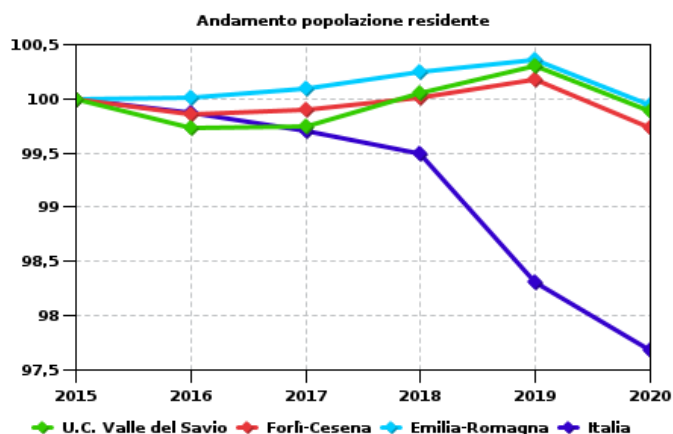
Popolazione residente.....	116.599
Densità demografica.....	144
Variazione % popolazione residente di breve periodo ¹	-0,42
Variazione % popolazione residente di medio periodo ²	-0,12
Stranieri residenti.....	11.135
Incidenza % degli stranieri sul totale dei residenti.....	9,5
Saldo naturale.....	-764
Saldo migratorio.....	506
Reddito medio per contribuente (in euro) ³	22.034
Imprese attive.....	11.042
Localizzazioni attive (sedi e unità locali).....	13.594
Variazione % imprese attive di breve periodo ¹	-0,7
Variazione % imprese attive di medio periodo ²	-4,8

(1) Variazione rispetto all'anno precedente

(2) Variazione rispetto a 5 anni precedenti

(3) Dichiarazioni IRPEF persone fisiche sui redditi dell'anno precedente

DEMOGRAFIA



ANNO 2020

	U.C. Valle del Savio	Prov.Forlì-Cesena	Emilia-Romagna	Italia
Popolazione residente				
Popolazione residente.....	116.599	393.556	4.445.549	59.257.566
Superficie territoriale.....	810,15	2.378,33	22.452,78	302.072,84
Densità demografica.....	144	165	198	196
Variazione % popolazione residente di breve periodo ¹	-0,42	-0,44	-0,42	-0,64
Variazione % popolazione residente di medio periodo ²	-0,12	-0,26	-0,06	-2,32
Indice di vecchiaia.....	211,4	194,6	190,9	184,1
Indice di struttura.....	158,8	152,9	150,6	141,5
Indice di ricambio.....	159,7	145,3	146,7	139,1
Indice di dipendenza totale.....	60,5	59,9	58,8	56,9
Indice di dipendenza degli anziani.....	41,1	39,6	38,6	36,9
Indice di dipendenza dei giovani.....	19,4	20,3	20,2	20,0
Stranieri Residenti				
Stranieri residenti.....	11.135	43.468	537.556	5.013.215
Incidenza % degli stranieri sul totale dei residenti.....	9,5	11,0	12,1	8,5
Movimento naturale				
Saldo naturale.....	-764	-2.402	-29.884	-342.042
Tasso di natalità.....	6,1	6,4	6,7	6,8
Tasso di mortalità.....	12,6	12,5	13,4	12,6
Tasso di crescita naturale.....	-6,5	-6,1	-6,7	-5,8
Movimento migratorio				
Saldo migratorio.....	506	2.085	21.523	87.035
Tasso migratorio netto.....	4,3	5,3	4,8	1,5
Redditi				
Contribuenti.....	90.470	306.773	3.411.578	41.525.982
Reddito complessivo (in milioni di euro) ³	1.993,38	6.518,20	80.229,08	883.453,94
Reddito medio per contribuente (in euro) ³	22.034	21.248	23.517	21.275

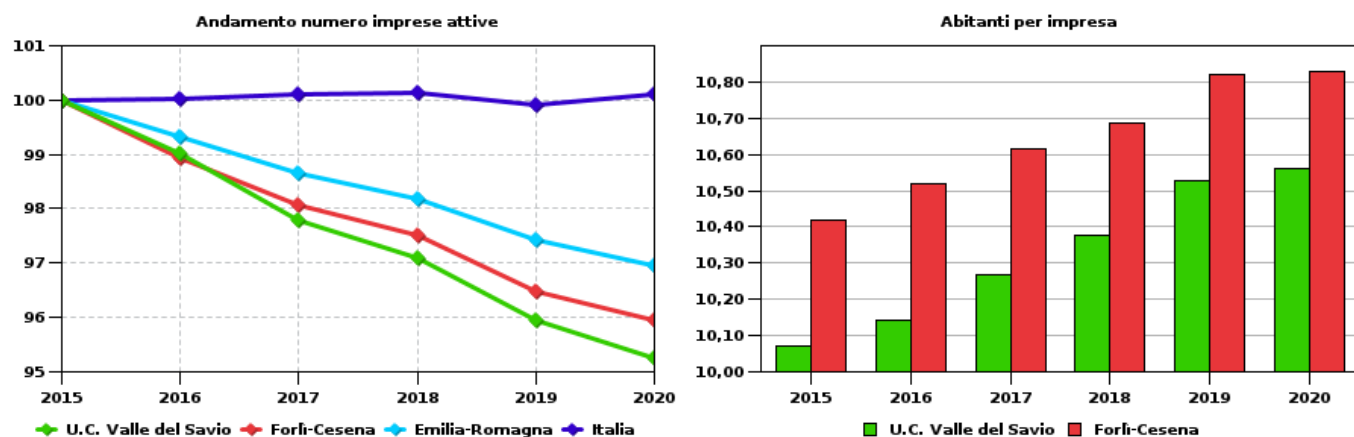
(1) Variazione rispetto all'anno precedente

(2) Variazione rispetto a 5 anni precedenti

(3) Dichiarazioni IRPEF persone fisiche sui redditi dell'anno precedente

IMPRESE

STRUTTURA DELLE IMPRESE ATTIVE



ANNO 2020

	U.C. Valle del Savio	Prov.Forlì-Cesena	Emilia-Romagna	Italia
Struttura imprenditoriale				
Imprese attive.....	11.042	36.341	397.767	5.147.514
Localizzazioni attive (sedi e unità locali).....	13.594	44.873	496.705	6.372.914
Densità imprenditoriale				
Abitanti per impresa.....	10,6	10,8	11,2	11,5
Localizzazioni attive (sedi e unità locali) ogni 100 imprese.....	123,1	123,5	124,9	123,8
Imprenditorialità				
Imprese ogni 1000 abitanti.....	94,7	92,3	89,5	86,9
Dinamica imprenditoriale				
Variazione % imprese attive di breve periodo ¹	-0,7	-0,5	-0,5	0,2
Variazione % imprese attive di medio periodo ²	-4,8	-4,0	-3,0	0,1
Variazione % localizzazioni attive di breve periodo ¹ ..	-0,5	-0,3	-0,2	0,5
Variazione % localizzazioni attive di medio periodo ²	-2,3	-1,8	-0,9	2,0
Consistenza addetti				
Addetti alle imprese.....	49.826	148.907	1.684.406	18.828.729
Dimensione media				
Addetti per impresa.....	4,5	4,1	4,2	3,7

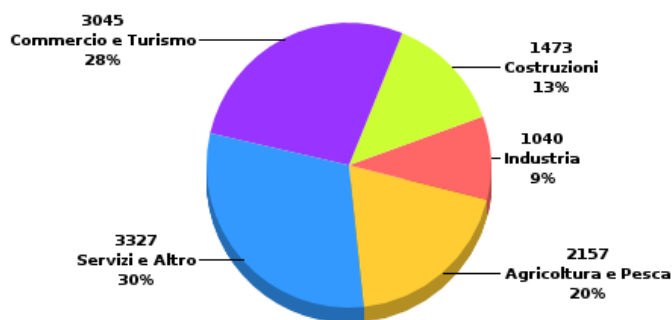
(1) Variazione rispetto all'anno precedente

(2) Variazione rispetto a 5 anni precedenti

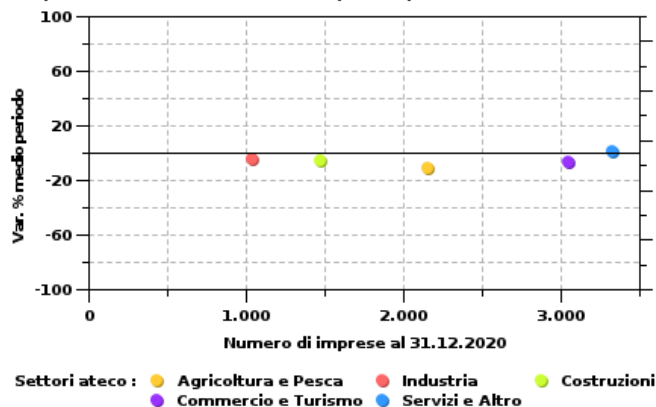
(3) Dichiarazioni IRPEF persone fisiche sui redditi dell'anno precedente

CARATTERISTICHE DELLE IMPRESE ATTIVE

Composizione imprese attive per macrosettore di attività - Anno 2020



Imprese attive e variazione di medio periodo per macrosettore di attività



ANNO 2020

U.C. Valle del Savio

Prov.Forli-Cesena

Emilia-Romagna

Italia

Imprese per sezione ATECO

Sezione ATECO	U.C. Valle del Savio	Prov.Forli-Cesena	Emilia-Romagna	Italia
A - Agricoltura, silvicoltura e pesca.....	2.157	6.338	54.646	726.506
B - Estrazione di minerali da cave e miniere.....	6	11	134	2.945
C - Attività manifatturiere.....	910	3.444	42.119	473.308
D - Fornitura di energia elettrica, gas, vapore e aria condizionata.....	109	163	801	12.521
E - Fornitura di acqua; reti fognarie, attività di gestione dei rifiuti e risanamento.....	15	80	613	10.108
F - Costruzioni.....	1.473	5.551	65.199	744.187
G - Commercio all'ingrosso e al dettaglio; riparazione di autoveicoli e motocicli.....	2.369	7.931	87.680	1.355.822
H - Trasporto e magazzinaggio.....	489	1.264	13.178	147.180
I - Attività dei servizi di alloggio e di ristorazione.....	676	2.736	29.916	398.132
J - Servizi di informazione e comunicazione.....	230	642	9.045	124.383
K - Attività finanziarie e assicurative.....	234	751	9.228	121.704
L - Attività immobiliari.....	841	2.337	27.130	258.453
M - Attività professionali, scientifiche e tecniche.....	436	1.294	16.509	200.314
N - Noleggio, agenzie di viaggio, servizi di supporto alle imprese.....	283	952	12.860	192.171
O - Amministrazione pubblica e difesa; assicurazione sociale obbligatoria.....	-	1	6	82
P - Istruzione.....	46	141	1.834	29.784
Q - Sanità e assistenza sociale.....	80	255	2.588	40.061
R - Attività artistiche, sportive, di intrattenimento e divertimento.....	152	652	5.988	69.761
S - Altre attività di servizi.....	536	1.791	18.206	237.582
T - Attività di famiglie e convivenze come datori di lavoro per personale domestico; produzione di beni e servizi indifferenziati per uso proprio da parte di famiglie e convivenze.....	-	-	1	31
U - Organizzazioni ed organismi extraterritoriali.....	-	-	-	7
X - Imprese non classificate.....	-	7	86	2.472
TOTALE.....	11.042	36.341	397.767	5.147.514

Imprese per macrosettore

Valori assoluti

Macrosettore	U.C. Valle del Savio	Prov.Forli-Cesena	Emilia-Romagna	Italia
Agricoltura e Pesca.....	2.157	6.338	54.646	726.506
Industria.....	1.040	3.698	43.667	498.882
Costruzioni.....	1.473	5.551	65.199	744.187
Commercio e Turismo.....	3.045	10.667	117.596	1.753.954
Servizi e Altro.....	3.327	10.087	116.659	1.423.985
TOTALE.....	11.042	36.341	397.767	5.147.514

(1) Variazione rispetto all'anno precedente

(2) Variazione rispetto a 5 anni precedenti

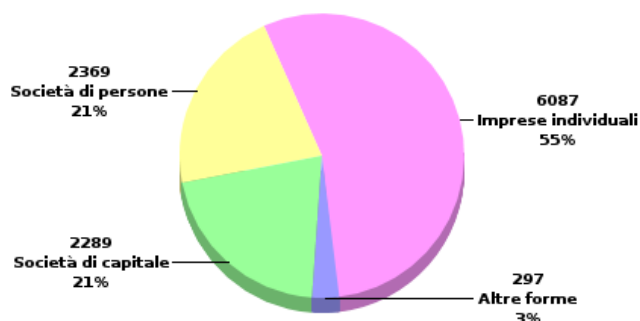
(3) Dichiarazioni IRPEF persone fisiche sui redditi dell'anno precedente

U.C. Valle del Savio

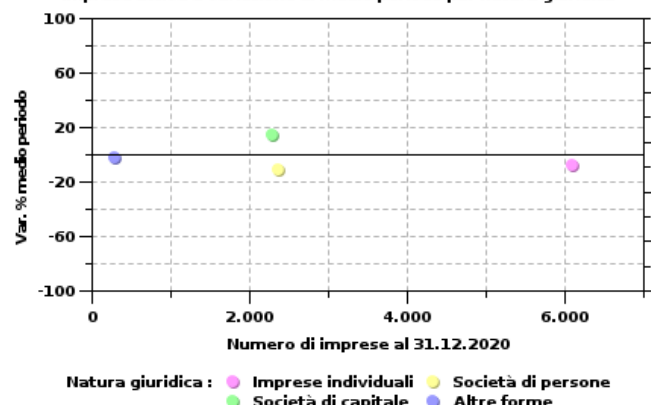
ANNO 2020

	U.C. Valle del Savio	Prov.Forli-Cesena	Emilia-Romagna	Italia
Incidenza %				
Agricoltura e Pesca.....	19,5	17,4	13,7	14,1
Industria.....	9,4	10,2	11,0	9,7
Costruzioni.....	13,3	15,3	16,4	14,5
Commercio e Turismo.....	27,6	29,4	29,6	34,1
Servizi e Altro.....	30,1	27,8	29,3	27,7
TOTALE.....	100,0	100,0	100,0	100,0
Variazione % di breve periodo¹				
Agricoltura e Pesca.....	-2,2	-1,4	-1,8	-0,8
Industria.....	-0,8	-2,3	-1,2	-1,1
Costruzioni.....	-0,8	-	0,3	1,0
Commercio e Turismo.....	-1,0	-0,6	-1,1	-0,5
Servizi e Altro.....	0,5	0,6	0,6	1,5
TOTALE.....	-0,7	-0,5	-0,5	0,2
Variazione % di medio periodo²				
Agricoltura e Pesca.....	-10,8	-8,5	-8,8	-3,2
Industria.....	-4,8	-7,0	-6,0	-4,9
Costruzioni.....	-5,4	-4,1	-4,3	-2,2
Commercio e Turismo.....	-6,3	-4,9	-4,5	-1,7
Servizi e Altro.....	1,6	1,2	3,6	7,6
TOTALE.....	-4,8	-4,0	-3,0	0,1

Composizione imprese attive per natura giuridica - Anno 2020



Imprese attive e variazione di medio periodo per natura giuridica



ANNO 2020

	U.C. Valle del Savio	Prov.Forli-Cesena	Emilia-Romagna	Italia
Imprese per natura giuridica				
Valori assoluti				
Imprese individuali.....	6.087	20.793	221.489	3.011.670
Società di persone.....	2.369	7.726	72.358	738.677
Società di capitale.....	2.289	6.852	94.752	1.265.041
Consorzi.....	23	74	1.003	11.813
Cooperative.....	169	507	4.692	77.549
Altre forme.....	105	389	3.473	42.764
TOTALE.....	11.042	36.341	397.767	5.147.514
Incidenza %				
Imprese individuali.....	55,1	57,2	55,7	58,5
Società di persone.....	21,5	21,3	18,2	14,4
Società di capitale.....	20,7	18,9	23,8	24,6
Consorzi.....	0,2	0,2	0,3	0,2
Cooperative.....	1,5	1,4	1,2	1,5
Altre forme.....	1,0	1,1	0,9	0,8
TOTALE.....	100,0	100,0	100,0	100,0

(1) Variazione rispetto all'anno precedente

(2) Variazione rispetto a 5 anni precedenti

(3) Dichiarazioni IRPEF persone fisiche sui redditi dell'anno precedente

U.C. Valle del Savio

ANNO 2020

	U.C. Valle del Savio	Prov.Forli-Cesena	Emilia-Romagna	Italia
Variazione % di breve periodo¹				
Imprese individuali.....	-1,4	-1,1	-1,2	-0,6
Società di persone.....	-3,3	-1,9	-2,4	-2,2
Società di capitale.....	3,9	2,7	2,7	3,7
Consorzi.....	-	-1,3	-1,4	-0,5
Cooperative.....	-2,9	-1,2	-2,0	-1,5
Altre forme.....	4,0	1,3	1,5	2,5
TOTALE.....	-0,7	-0,5	-0,5	0,2
Variazione % di medio periodo²				
Imprese individuali.....	-8,0	-6,4	-6,0	-4,1
Società di persone.....	-11,1	-10,0	-11,9	-11,2
Società di capitale.....	14,2	12,7	14,3	21,2
Consorzi.....	-14,8	-22,1	-9,4	-5,7
Cooperative.....	-6,1	-7,5	-8,9	-2,4
Altre forme.....	7,1	9,9	6,2	15,8
TOTALE.....	-4,8	-4,0	-3,0	0,1

ANNO 2020

	U.C. Valle del Savio	Prov.Forli-Cesena	Emilia-Romagna	Italia
Imprese per classi di addetti				
Incidenza %				
0 addetti.....	16,6	15,2	15,3	17,8
1-9 addetti.....	77,1	78,4	78,6	77,2
10-49 addetti.....	5,4	5,7	5,3	4,4
50-249 addetti.....	0,8	0,7	0,7	0,5
più di 250 addetti.....	0,1	0,1	0,1	0,1
TOTALE.....	100,0	100,0	100,0	100,0
Addetti alle imprese per classi di addetti				
Incidenza %				
1-9 addetti.....	33,8	38,2	37,1	41,1
10-49 addetti.....	22,5	25,6	22,5	21,5
50-249 addetti.....	16,6	16,6	15,4	14,1
più di 250 addetti.....	27,0	19,6	25,1	23,2
TOTALE.....	100,0	100,0	100,0	100,0

(1) Variazione rispetto all'anno precedente

(2) Variazione rispetto a 5 anni precedenti

(3) Dichiarazioni IRPEF persone fisiche sui redditi dell'anno precedente

Descrizione degli indici utilizzati

Variazione rispetto ad un periodo precedente

Definito saldo la differenza del dato nel periodo considerato e l'analogo dato del periodo precedente, la variazione è il rapporto tra il saldo e il dato del periodo precedente, moltiplicato per 100

Incidenza di una modalità sul totale

Rapporto fra il valore assoluto della variabile considerata nelle diverse modalità ed il totale dei valori della variabile, moltiplicato per 100

Densità demografica

Rapporto tra la popolazione residente a fine anno e la superficie territoriale

Saldo naturale

Differenza fra nati e morti in un determinato periodo

Tasso di natalità

Rapporto tra il numero dei nati vivi nell'anno e l'ammontare medio della popolazione residente, moltiplicato per 1.000

Tasso di mortalità

Rapporto tra il numero dei decessi nell'anno e l'ammontare medio della popolazione residente, moltiplicato per 1.000

Tasso di crescita naturale

Rapporto tra il saldo naturale dell'anno e l'ammontare medio della popolazione residente, moltiplicato per 1.000

Saldo migratorio

Differenza fra iscritti (da altri comuni e dall'estero) e cancellati (da altri comuni e dall'estero)

Tasso migratorio netto

Rapporto tra il saldo migratorio dell'anno e l'ammontare medio della popolazione residente, moltiplicato per 1.000

Indice di vecchiaia

Rapporto tra la popolazione di 65 anni e più e la popolazione di 0-14 anni, moltiplicato per 100

Indice di struttura della popolazione in età lavorativa

Rapporto tra la popolazione di 40-64 anni e la popolazione di 15-39 anni, moltiplicato per 100

Indice di ricambio della popolazione in età lavorativa

Rapporto tra la popolazione di 60-64 anni e la popolazione di 15-19 anni, moltiplicato per 100

Indice di dipendenza totale

Rapporto tra la popolazione in età non attiva (0-14 anni e 65 anni e più) e la popolazione in età attiva (15-64 anni), moltiplicato per 100

Indice di dipendenza degli anziani

Rapporto tra la popolazione di età 65 anni e più e la popolazione in età attiva (15-64 anni), moltiplicato per 100

Indice di dipendenza dei giovani

Rapporto tra la popolazione di 0-14 anni e la popolazione in età attiva (15-64 anni), moltiplicato per 100

"I Numeri del Territorio" è uno strumento informativo per l'analisi territoriale realizzato nell'ambito del progetto SIMET da:



Ufficio Informazione Economica della
Camera di commercio della Romagna -
Forlì-Cesena e Rimini



CISE Azienda Speciale della
Camera di commercio della Romagna -
Forlì-Cesena e Rimini

I Report territoriali sono scaricabili dal sito:
<https://www.romagna.camcom.it/informazione-economico-statistica/i-numeri-del-territorio/>

e liberamente utilizzabili con il solo obbligo di citazione della fonte:
"I Numeri del Territorio" – Camera di commercio della Romagna - Forlì-Cesena e Rimini

