QUALE FUTURO PER LA MONTAGNA?

2 SVILUPPO
0 TERRITORIALE
1 SUB AMBITO MONTANO
7 VALLE DEL SAVIO

PECULIARITA' e LINEE DI TENDENZA

STUDIO A CURA DEL SERVIZIO STATISTICA ASSOCIATO

UNIONE DEI COMUNI VALLE DEL SAVIO

UNIONE DEI COMUNI VALLE DEL SAVIO

SETTEMBRE 2017

INDICE

AMBITO DEMOGRAFICO E TERRITORIALE Pag. 4

AMBITO REDDITUALE Pag. 10

AMBITO ECONOMICO Pag. 12

IL MERCATO DEL LAVORO Pag. 21

AMBITO SCOLASTICO E FORMAZIONE Pag. 24

1. AMBITO DEMOGRAFICO E TERRITORIALE

I DATI DEI COMUNI

(Bagno di Romagna, Mercato Saraceno, Sarsina e Verghereto)

- Rallentamento dei flussi migratori in ingresso, ma quote di presenza raddoppiate rispetto a 10 anni fa.
- Flessione popolazione post-censimento 2011, più accentuata nell'alto Savio.
- Saldo naturale costantemente negativo
- Invecchiamento generalizzato della popolazione, soprattutto per i comuni di Sarsina e Verghereto.

Mercato Saraceno è il comune in cui tale preoccupazione è leggermente meno accentuata.
In generale, soprattutto per i comuni più piccoli ed in particolare per quelli montani, negli ultimi decenni, si è verificato un forte spopolamento che ha visto quasi dimezzare la popolazione residente in comuni come Bagno di Romagna e Verghereto, dovuto principalmente all'abbandono delle campagne con trasferimento della "forza lavoro" ivi residente verso le principali città, perlopiù inquadrati nella nascente industria italiana del primo dopoguerra.
Emerge la necessità di tenere in considerazione le esigenze di governo del territorio per Bagno di Romagna, grande quasi come Cesena. Questo va tenuto in considerazione per lo sviluppo economico della vallata.

Popolazione dicembre 2016: 18.112

La popolazione del sub-ambito dell'Unione Valle del Savio è distribuita all'interno dei singoli comuni in maniera differenziata, ponendo quindi problematiche differenti di sviluppo: Verghereto, il secondo comune per estensione del sub-ambito ha la più bassa densità di popolazione; Mercato Saraceno, grande come Sarsina, è invece il territorio più densamente popolato.

Residenti e superficie nei comuni Valle del Savio anno 2016

Ente	Maschi	Femm.	TOT Resid.	% Resid.	Fam.	% Fam.	Sup. In Km^2	% Sup.	Densità
Bagno di Romagna	2.878	3.066	**5.944**	5,11	2.607	5,21	233,44	*28,8*	25,46
Mercato Saraceno	3.445	3.420	**6.865**	5,90	2.878	5,68	99,75	*12,31*	68,82
Sarsina	1.697	1.725	**3.422**	2,94	1.487	2,93	100.85	*12,44*	33,93
Verghereto	956	925	**1.881**	1,62	838	1,65	117,68	*14,52*	15,98
	8.976	**9.136**	**18.112**		**7.810**		**551,72**		

(Fonte: dati.unionevallesavio.it)

Indici di stato della popolazione

Confrontando gli indici di stato (*) della popolazione 2016 col Comprensorio Cesenate e la Provincia, possiamo notare che il tasso di natalità, sia per i Comuni della Valle che per Cesena, è più basso (7,38 - 7,28) mentre quello di vecchiaia è il più alto (206,94 – 191,94).
Tutti gli indici mostrano una popolazione che invecchia in modo più accentuato rispetto ai due ambiti territoriali di confronto. In particolare l'indice di ricambio *(rapporto percentuale tra coloro che sono prossimi alla pensione e coloro che sono prossimi al lavoro)* rivela che nella Valle del Savio a fronte 186,9 anziani che stanno uscendo dal mondo lavorativo, solo 100 giovani stanno per entrarvi, con una forte difficoltà a mantenere costante la capacità lavorativa del territorio.

ANNO 2016	VALLE DEL SAVIO	CESENA	COMPRENSO-RIO CESENATE	PROVINCIA FORLI'-CESENA
Tasso generico di natalità	*7,37*	7,28	7,85	7,74
Tasso generico di mortalità	*11,93*	10,52	9,99	10,74
Tasso generico di fecondità	*37,74*	35,87	37,2	37,4
Indice di vecchiaia	***206,94***	**191,94**	**168,86**	**178,52**
Indice di dipendenza(o car.soc.)	*59,62*	60,36	57,47	59,76
Indice di dipendenza giovanile	*19,42*	20,67	21,38	21,46
Indice di dipendenza degli anziani	*40,2*	39,68	36,09	38,31
Indice di struttura (età lavor.)	*151,43*	154,44	146,66	147,64
Indice di ricambio (età lavor.)	***186,9***	**145,25**	**136,42**	**141,04**
Rapporto di mascolinità	*98,45*	92,88	94,64	94,21

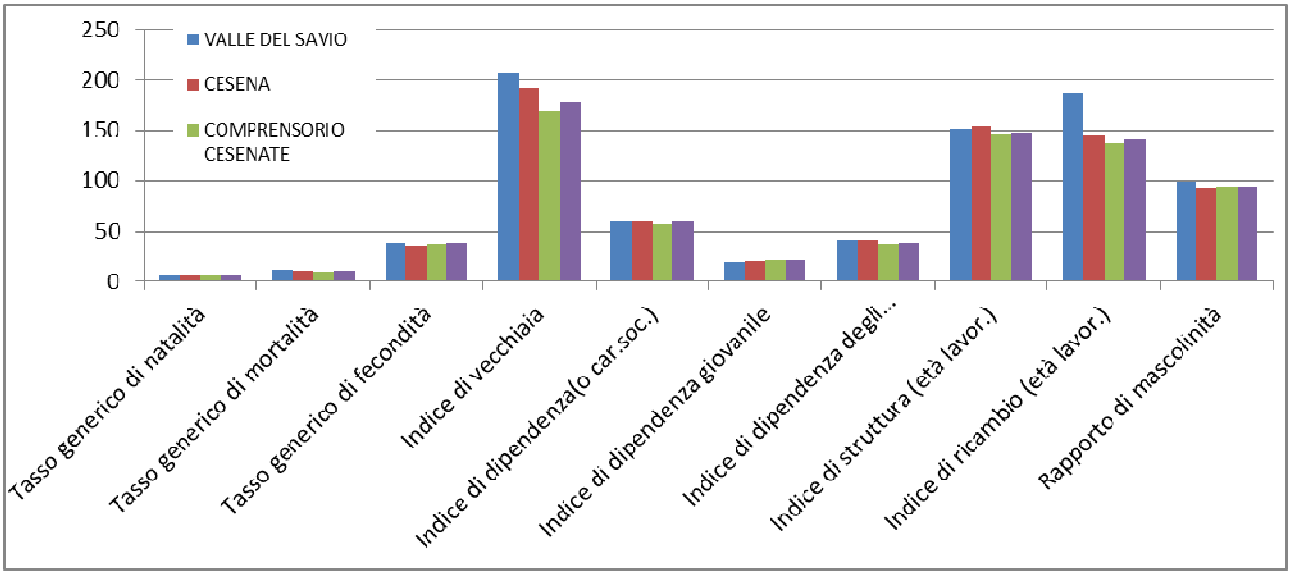

(*)

Legenda degli indici			
Tasso generico di natalità	=	Nati nell'anno / Popolazione Media	x 1000
Tasso generico di mortalità	=	Morti nell'anno / Popolazione Media	x 1000
Tasso generico di fecondità	=	Nati nell'anno / Pop. femminile da 15 a 49 anni	x 1000
Indice di Vecchiaia	=	Pop. da 65 anni e oltre / Pop. da 0 a 14 anni	x 100
Indice di dipendenza (o di carico sociale)	=	(Pop. da 0 a 14 anni)+(Pop. da 65 anni e oltre) / Pop. da 15 ai 64 anni	x 100
Indice di dipendenza giovanile	=	Pop. da 0 ai 14 anni / Pop. da 15 ai 64 anni	x 100
Indice di dipendenza dagli anziani	=	Pop. da 65 anni e oltre / Pop. da 15 ai 64 anni	x 100
Indice di struttura (pop. in età lavorativa)	=	Pop. da 40 ai 64 anni / Pop. da 15 ai 39 anni	x 100
Indice di ricambio (pop. in età lavorativa)	=	Pop. da 60 ai 64 anni / Pop. da 15 ai 19 anni	x 100
Rapporto di mascolinità	=	Pop. maschile / Pop. femminile	x 100

Età della popolazione

Analizzando l'età della popolazione notiamo come siano ampie le fasce da 65 anni ed oltre, che rappresentano il 26 % della popolazione totale e diventano più ampie a favore delle donne man mano che aumenta l'età. E' evidente il valore più basso della base della piramide, rappresentato dalle nuove generazioni (12%).

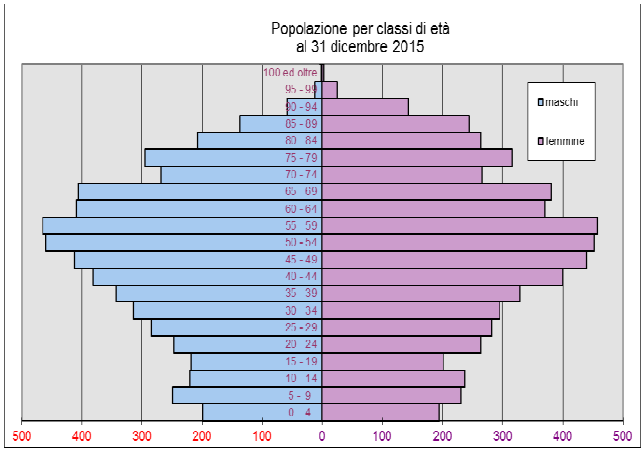

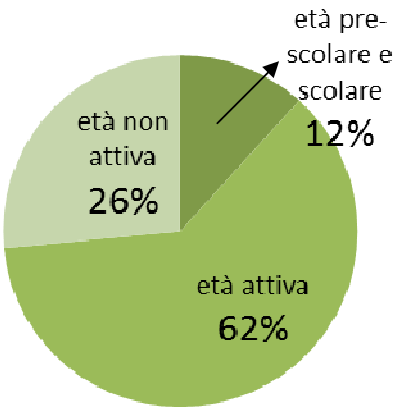

POPOLAZIONE PER CLASSI DI ETA' AL 31/12/2016

Fascia di età	Maschi	Femmine	**Totale**	Mascolinità (%)	Maschi (%)	Femmine (%)	**Totale (%)**
dai 0 ai 4 anni	306	311	**617**	49.67	3.41	3.4	**3.4**
dai 5 ai 9 anni	449	379	**828**	54.28	5.0	4.14	**4.57**
dai 10 ai 14 anni	367	391	**758**	48.48	4.09	4.27	**4.18**
dai 15 ai 19 anni	353	333	**686**	51.52	3.93	3.64	**3.78**
dai 20 ai 24 anni	398	394	**792**	50.31	4.43	4.31	**4.37**
dai 25 ai 29 anni	456	419	**875**	52.16	5.08	4.58	**4.83**
dai 30 ai 34 anni	527	497	**1024**	51.51	5.87	5.43	**5.65**
dai 35 ai 39 anni	581	554	**1135**	51.23	6.47	6.06	**6.26**
dai 40 ai 44 anni	661	662	**1323**	50.0	7.36	7.24	**7.3**
dai 45 ai 49 anni	664	692	**1356**	49.0	7.39	7.57	**7.48**
dai 50 ai 54 anni	726	726	**1452**	50.0	8.08	7.95	**8.01**
dai 55 ai 59 anni	715	704	**1419**	50.38	7.96	7.71	**7.83**
dai 60 ai 64 anni	666	616	**1282**	51.94	7.41	6.75	**7.08**
dai 65 ai 69 anni	645	573	**1218**	52.99	7.18	6.26	**6.72**
dai 70 ai 74 anni	431	437	**868**	49.71	4.8	4.78	**4.79**
dai 75 ai 79 anni	415	464	**879**	47.27	4.62	5.07	**4.85**
dai 80 ai 84 anni	320	400	**720**	44.52	3.56	4.37	**3.97**
dai 85 ai 89 anni	198	340	**538**	36.92	2.21	3.72	**2.97**
dai 90 ai 94 anni	80	183	**263**	30.41	0.88	2.0	**1.45**
dai 95 ai 99 anni	17	54	**71**	23.94	0.18	0.59	**0.39**
dai 100 ai 104 anni	1	7	**8**	12.5	0.01	0.07	**0.04**
dai 105 ai 109 anni	0	0	**0**	100.0	0.0	0.0	**0.0**
110 anni	0	0	**0**	100.0	0.0	0.0	**0.0**
TOTALE	**8.976**	**9.136**	**18.112**	**49.6**	**100**	**100**	**100**

Dinamica demografica nel 2016

Come in gran parte del paese, le migrazioni non sono sufficienti a coprire il divario sempre più accentuato tra nati e morti che nel 2016 è di -83; i cancellati (coloro che lasciano la Valle del Savio) superano gli iscritti di 70 unità e la popolazione scende nell'ultimo anno di 153 unità.

Mesi	Pop. Iniziale	Nati	Morti	Saldo naturale	Iscritti	Cancellati	Saldo migratorio	Saldo totale	Pop. Finale
Gennaio	18265	6	22	-16	25	33	-8	-24	18241
Febbraio	18241	11	17	-6	50	52	-2	-8	18233
Marzo	18233	12	17	-5	29	47	-18	-23	18210
Aprile	18210	9	27	-18	26	24	2	-16	18194
Maggio	18194	6	20	-14	14	52	-38	-52	18142
Giugno	18142	7	17	-10	48	39	9	-1	18141
Luglio	18141	17	20	-3	30	32	-2	-5	18136
Agosto	18136	12	22	-10	34	30	4	-6	18130
Settembre	18130	15	11	4	43	71	-28	-24	18106
Ottobre	18106	12	14	-2	46	46	0	-2	18104
Novembre	18104	16	10	6	53	45	8	14	18118
Dicembre	18118	11	20	-9	30	27	3	-6	18112
ANNO	18265	134	217	-83	428	498	-70	-153	**18112**

La tavola che segue mostra la serie storica 2006-2016 della popolazione residente nei quattro Comuni della Valle del Savio.
Essa è cresciuta fino al 2010, punto massimo con 18.943 residenti. Negli anni successivi è progressivamente discesa fino a ritornare al termine dello scorso anno a livelli antecedenti il 2006.

SUB AMBITO VALLE DEL SAVIO	Popolazione residente all'inizio del periodo	Nati nel periodo	Morti nel periodo	Iscritti nel periodo			Cancellati nel periodo			Popolazione residente alla fine del periodo
				da altri comuni	dall' estero	altri	per altri comuni	per l' estero	altri	
2006	18298	142	208	394	72	23	410	14	30	18267
2007	18267	160	208	411	249	5	367	8	10	18499
2008	18499	166	224	478	226	10	374	18	16	18747
2009	18747	199	225	439	197	4	417	26	41	18877
2010	18877	169	204	404	166	11	431	25	24	**18943**
2011	18943	145	213	396	121	12	445	20	26	18913
2012	18913	148	243	361	98	24	475	25	53	18748
2013	18748	140	232	415	81	33	393	35	75	18603
2014	18603	157	201	327	76	29	413	37	44	18497
2015	18497	117	240	336	51	22	436	23	59	18265
2016	18265	134	217	329	68	31	400	22	76	18112

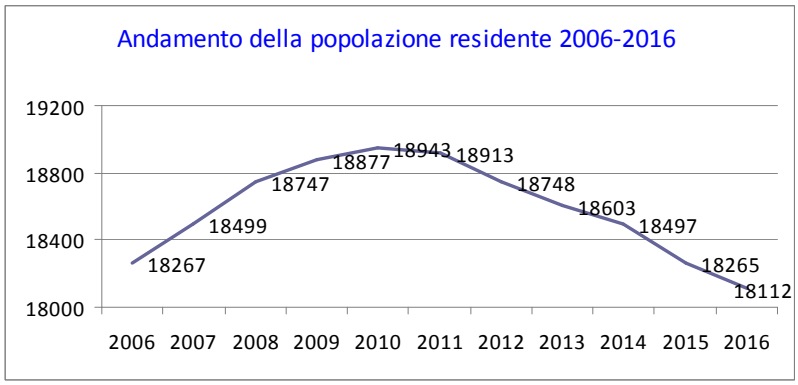

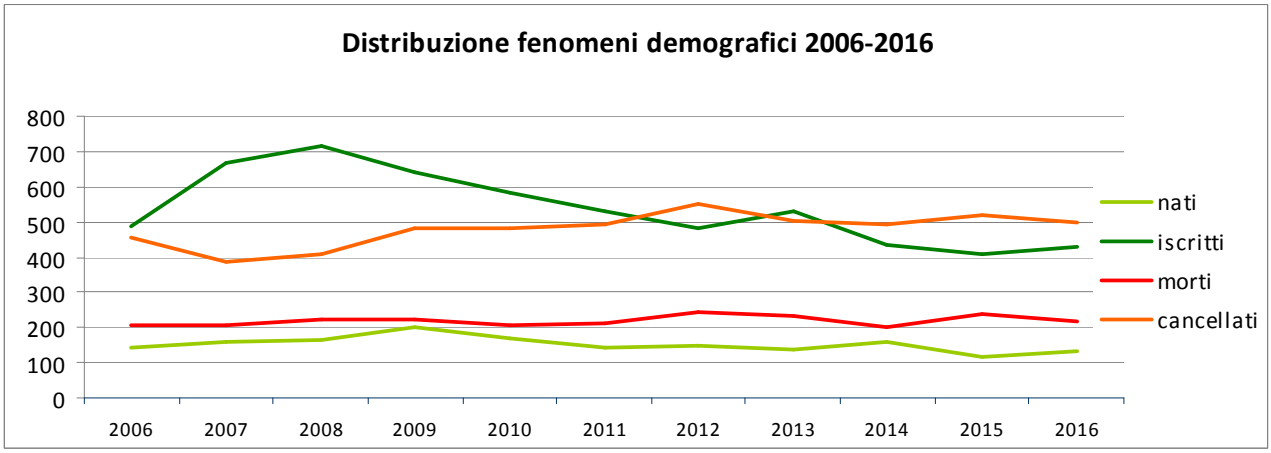

Stranieri

Il contributo dell'immigrazione straniera negli ultimi 12 anni ha visto crescere gli stranieri residenti fino al picco raggiunto nel 2011 con 1.650 residenti stranieri (8,72% della popolazione). I dati rivelano una contrazione significativa tra il 2014 e il 2015, con una leggera ripresa nel 2016, con l'8,6% di stranieri sulla popolazione totale.

Stranieri sub-ambito Valle del Savio	Femmine	Maschi	Totale	% sulla pop.
2004	345	394	**739**	4,04
2005	393	430	**823**	4,50
2006	396	439	**835**	4,57
2007	519	551	**1.070**	5,78
2008	629	652	**1.281**	6,83
2009	744	705	**1.449**	7,68
2010	829	754	**1.583**	8,36
2011	873	777	**1.650**	**8,72**
2012	864	749	**1.613**	8,60
2013	885	752	**1.637**	8,80
2014	896	747	**1.643**	8,88
2015	860	693	**1.553**	8,50
2016	861	697	**1.558**	8,60

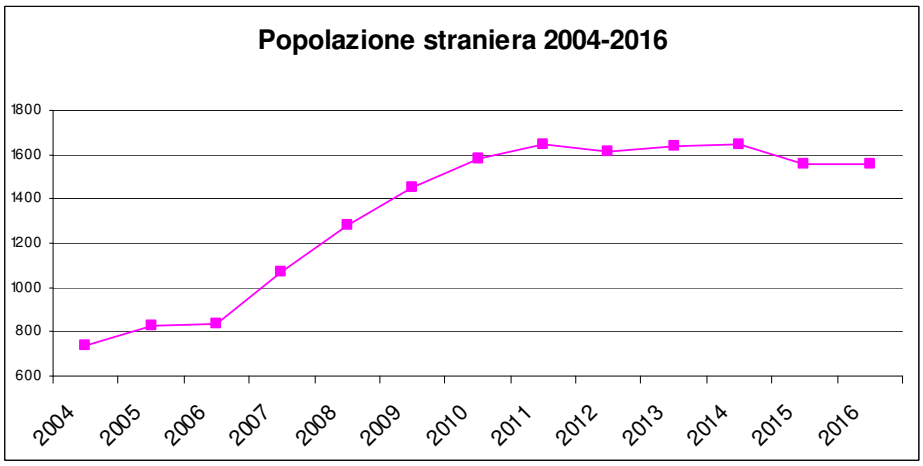

I Comuni in breve (dati al 31.12.2016)

Bagno di Romagna

Popolazione: diminuzione del 4,3% negli ultimi 6 anni, saldo naturale costantemente negativo, saldo migratorio negativo negli ultimi due anni, ma con stranieri al 7,3% (Romania 32,2%,), percentuale comunque doppia rispetto al 2007.
Incidenza degli stranieri principalmente sulle fasce d'età più giovani.
In aumento gli anziani (55-64 e 80 ed oltre) ma anche i giovanissimi (<15) grazie all'apporto degli stranieri.

Mercato Saraceno

Popolazione: diminuzione del 3,1% negli ultimi 6 anni, saldo naturale e migratorio negativi, stranieri 10,7**%** (Marocco 3%), in aumento gli anziani.

Sarsina

Popolazione: diminuzione del 6,2% negli ultimi 6 anni, saldo naturale e migratorio negativi, stranieri 7,3% (Romania 35,8%), in aumento gli anziani.

Verghereto

Popolazione: diminuzione del 5,5% negli ultimi 6 anni, saldo naturale e migratorio negativi, stranieri 7,3% (Romania 47,1%), in aumento gli anziani.

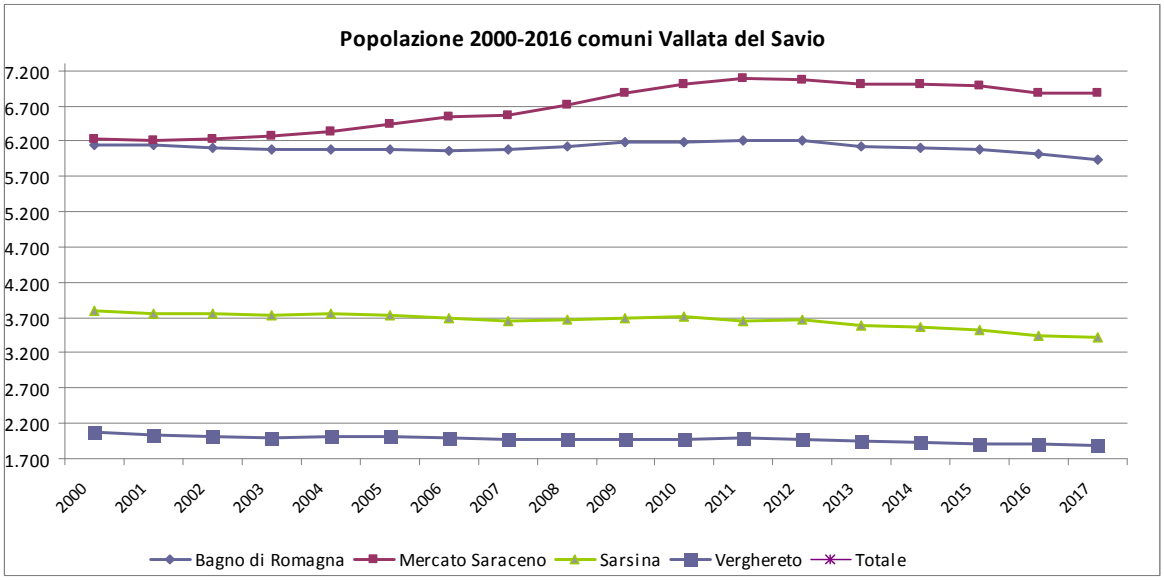

2. AMBITO REDDITUALE

Lo studio del reddito, viene presentato per tutti i 6 comuni dell'Unione, comprendendo quindi anche Cesena e Montiano. La rilevanza dei redditi proviene da lavoro dipendente e da fabbricati. ¼ dei contribuenti vive con redditi da pensione.

Tipologia di reddito IRPEF	f.assoluta n_i	Ammontare reddito	f.relativa% p_i
Reddito da fabbricati	41.694	58.008.999	31,31
Reddito da lavoro dipendente e assimilati	45.735	949.681.345	34,35
Reddito da pensione	33.741	540.399.070	**25,34**
Reddito da lavoro autonomo (compresi nulli)	1.768	69.008.911	1,33
Reddito spettanza imprenditore ordinaria (compresi nulli)	272	10.446.329	0,20
Reddito spettanza imprenditore semplificata (compresi nulli)	3.080	59.983.637	2,31
Reddito da partecipazione (compresi nulli)	6.864	109.687.728	5,15

Fonte: Agenzia delle Entrate – anno 2015

Distribuzione dei redditi per tipologia e comune

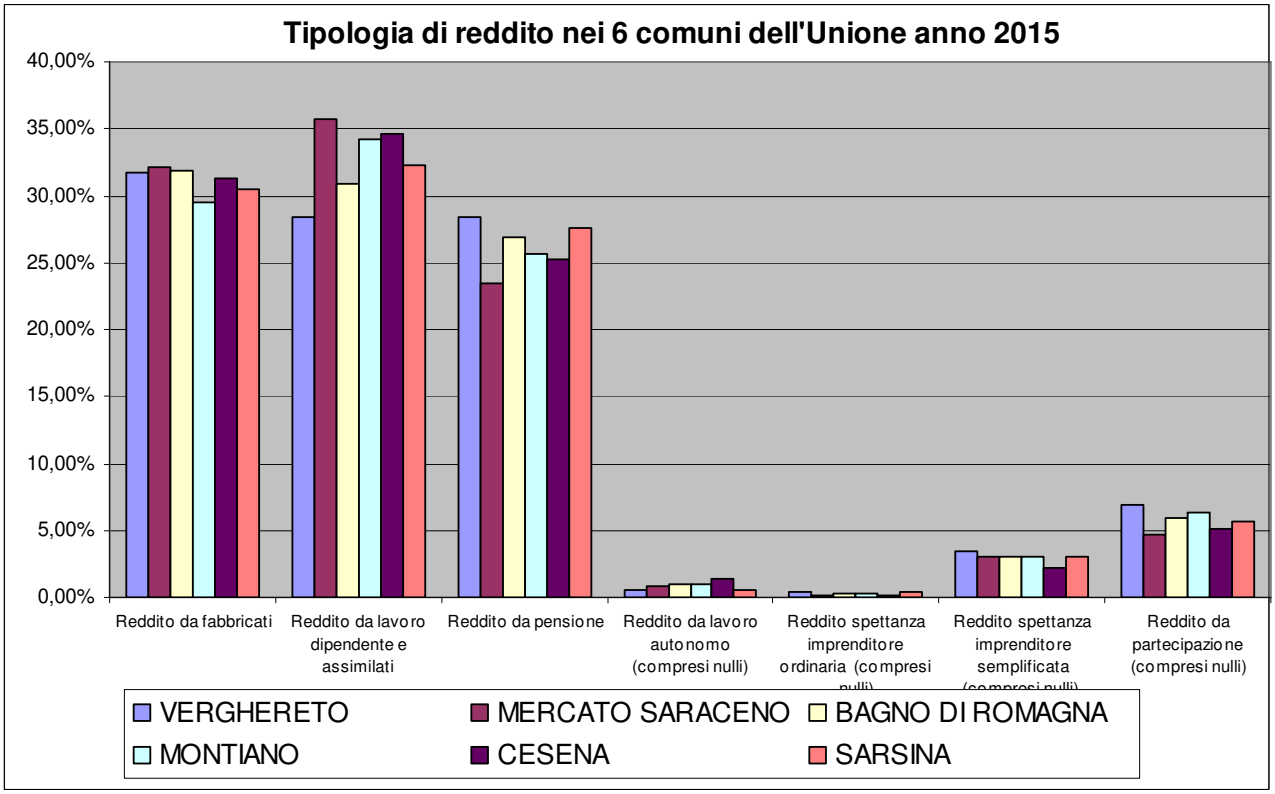

Mercato Saraceno è il comune in cui il reddito da fabbricati e da lavoro dipendente costituiscono la quota maggiore, mentre i redditi da pensione rappresentano la quota più bassa per quel comune.
Viceversa, per il comune di Verghereto l'apporto della pensione costituisce la quota più rilevante dopo i redditi da fabbricati.

Montiano, così come Cesena e Mercato Saraceno presenta un'elevata quota di redditi da lavoro dipendente, ma presenta la quota più bassa di redditi da fabbricati fra tutti i comuni dell'Unione.
Cesena e Bagno di Romagna sono i comuni in cui il lavoro autonomo è più diffuso.

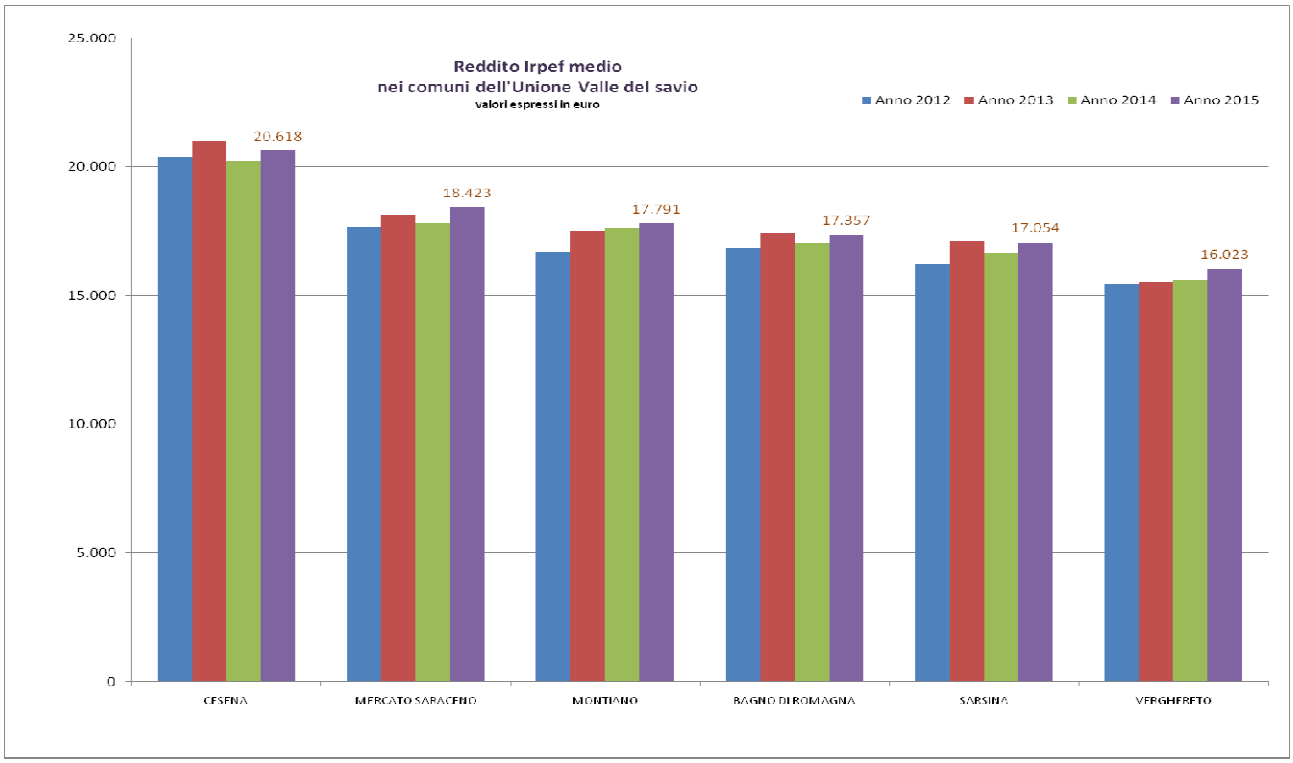

Analizzando il reddito medio, quello più alto si registra a Cesena; al secondo posto, piuttosto distaccato, il comune di Mercato Saraceno, in aumento rispetto agli anni precedenti; Montiano e Bagno di Romagna fanno registrare gli stessi livelli di ricchezza, Sarsina ha un livello leggermente inferiore mentre Verghereto chiude con un reddito medio piuttosto basso.

3. AMBITO ECONOMICO

Di seguito la distribuzione, dal 2009 al 2016, del numero delle imprese per i 4 comuni montani della Valle del Savio, suddivisa nei Macro settori economici e rappresentate nel grafico. Dopo l'aumento che si evidenzia per tutti i settori nel 2013, si ha una sostanziale tenuta, tranne che per le Costruzioni che dal 2013 al 2016 registrano una flessione dell'11%.

MACROSETTORE	2009	%	2010	%	2011	%	2012	%	*2013*	%	2014	%	2015	%	2016	%
Agricoltura e Pesca	437	30,24	449	30,67	439	30,49	426	30,47	***598***	28,78	590	28,91	598	29,56	591	29,55
Industria	183	12,66	164	11,20	159	11,04	154	11,02	***259***	12,46	254	12,44	249	12,31	245	12,25
Costruzioni	192	13,29	193	13,18	189	13,13	189	13,52	***327***	15,74	317	15,53	302	14,93	291	14,55
Commercio e Turismo	365	25,26	380	25,96	373	25,90	355	25,39	***497***	23,92	494	24,20	493	24,37	490	24,50
Servizi e Altro	268	18,55	278	18,99	280	19,44	274	19,60	***397***	19,10	386	18,91	381	18,83	383	19,15
TOT.	**1.445**	**100**	**1.464**	**100**	**1.440**	**100**	**1.398**	**100**	***2.078***	**100**	**2.041**	**100**	**2.023**	**100**	**2.000**	**100**

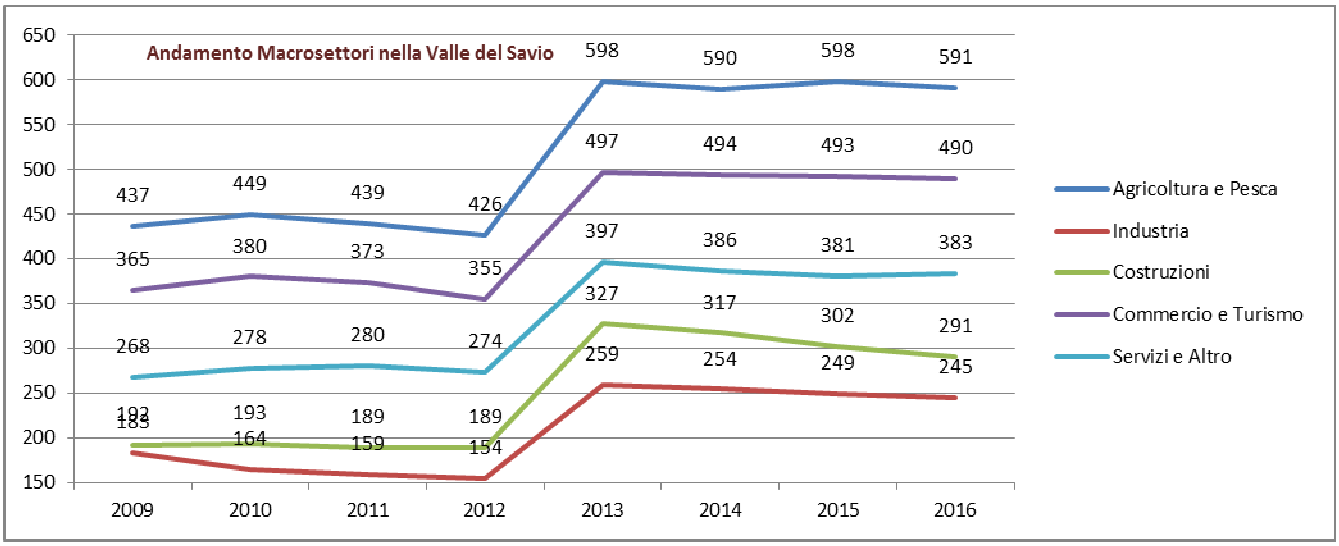

La tavola che segue scende in dettaglio per ciascun Comune del sub-ambito dell'Unione ed analizza, per l'anno 2016, i macrosettori economici e la loro incidenza. Emerge che Agricoltura, Commercio e Turismo caratterizzano la Vallata del Savio. Per Bagno di Romagna, in particolare, quest'ultimo settore prevale sugli altri. Piuttosto sviluppato anche il macrosettore dei Servizi. Nelle pagine successive si esaminano in dettaglio i dati per ciascun comune raffrontandoli con gli altri Enti territoriali di interesse.

IMPRESE PER MACROSETTORE ANNO 2016

MACROSETTORE COMUNE	Agricoltura e Pesca	%	Industria	%	Costruzioni	%	Commercio e Turismo	%	Servizi e Altro	%	Totale imprese
Bagno di Romagna	162	*27,41*	45	*18,37*	104	*35,74*	212	*43,27*	144	*37,60*	667
Mercato Saraceno	199	*33,67*	107	*43,67*	122	*41,92*	133	*27,14*	125	*32,64*	686
Sarsina	149	*25,21*	54	*22,04*	40	*13,75*	79	*16,12*	83	*21,67*	405
Verghereto	81	*13,71*	39	*15,92*	25	*8,59*	66	*13,47*	31	*8,09*	242
Sub ambito Valle del Savio	591	100	245	100,00	291	100,00	490	100,00	383	100,00	2.000
%	*29,55*		*12,25*		*14,55*		*24,5*		*19,15*		*100*

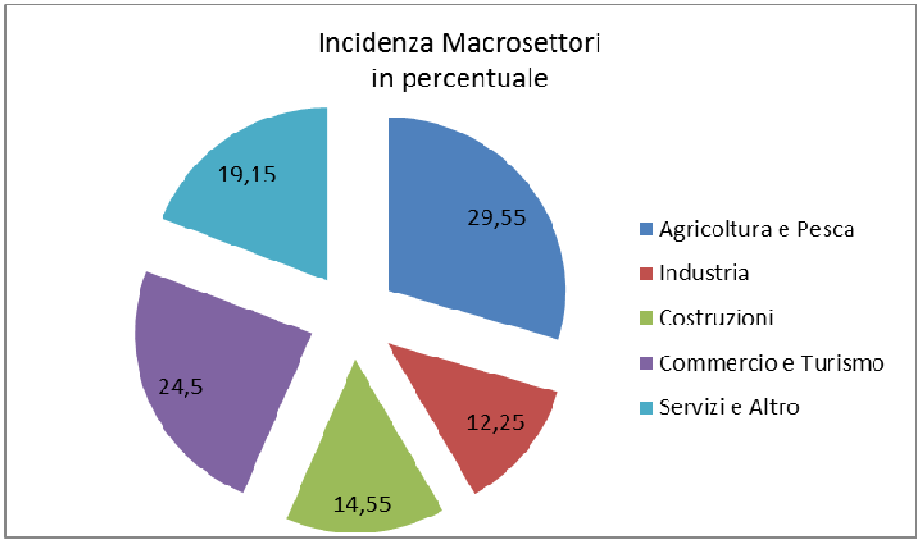

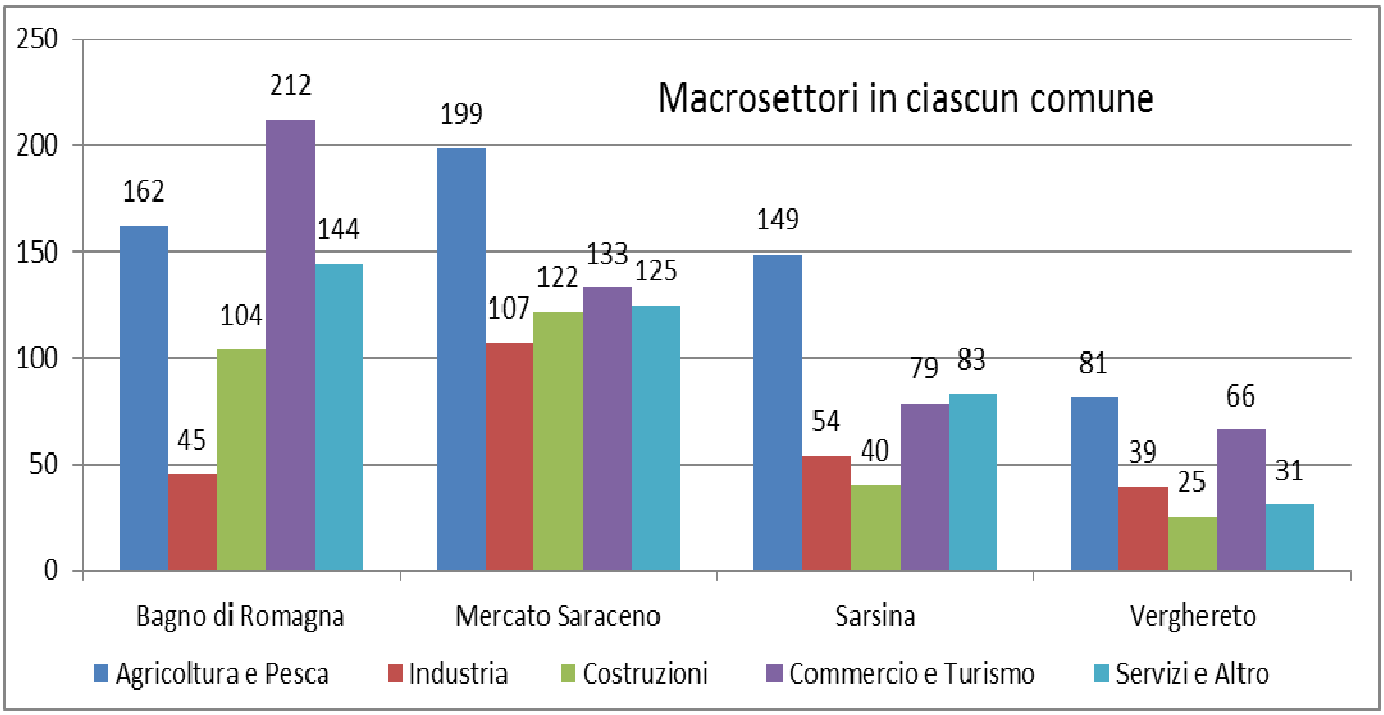

Bagno di Romagna

- Economia: Attività principale "Commercio e Turismo (31,8%); dal 2008 crisi manifatturiero, difficoltà terziario, diminuzione agricoltura. Lievi segnali positivi per Servizi e Altro nel breve periodo, mentre tutti negativi gli indici del medio periodo (-8,6%). Aumento export (macchine cave/miniere) verso Germania.

	Bagno di Romagna	Montagna Cesenate	Montagna	Valle del Savio	Comprensorio di Cesena	Forlì Cesena	Emilia Romagna	Italia
Incidenza %[1]								
Agricoltura e Pesca	24,3	26,7	29,1	29,5	18,5	18,2	14,5	14,5
Industria	6,7	9,2	9,4	12,2	9,4	10,4	11,2	10,1
Costruzioni	15,6	14,2	12,8	14,5	15,3	15,2	16,4	14,6
Commercio e Turismo	31,8	30,6	30,4	24,5	30,7	29,8	30,1	34,8
Servizi e Altro	21,6	19,3	18,4	19,2	26,1	26,4	27,7	26,0
TOTALE	100,0	100,0	100,0	100,0	100,0	100,0	100,0	100,0
Variazione % di breve periodo[2]								
Agricoltura e Pesca	-5,3	-2,8	-1,9	-1,2	-2,1	-1,8	-1,6	-0,4
Industria	-6,2	-5,6	-5,0	-1,6	-1,1	-1,5	-1,5	-1,0
Costruzioni	1,0	-1,5	-0,6	-3,6	-1,4	-1,6	-1,7	-1,3
Commercio e Turismo	-0,5	-	-1,2	-0,6	-0,6	-0,6	-0,3	0,2
Servizi e Altro	2,1	1,7	2,4	0,5	-0,1	-0,6	0,4	1,2
TOTALE	-1,3	-1,2	-1,1	-1,1	-0,9	-1,1	-0,7	-
Variazione % di medio periodo[3]								
Agricoltura e Pesca	-14,3	-11,3	-10,5	-10,5	-16,8	-15,4	-12,5	-9,8
Industria	-18,2	-14,3	-10,1	-5,0	-3,3	-6,1	-8,4	-6,8
Costruzioni	-2,8	-7,2	-9,1	-14,7	-15,5	-15,2	-10,7	-9,4
Commercio e Turismo	-5,8	-4,5	-5,7	-6,0	-1,5	-2,4	-1,5	0,9
Servizi e Altro	-6,5	-9,8	-5,5	-6,8	-0,4	-1,9	1,2	4,0
TOTALE	-8,6	-8,7	-8,0	-8,7	-6,9	-7,4	-4,9	-2,5

Mercato Saraceno

- Economia: Attività principale: Agricoltura e pesca (29%), piuttosto stabile.

Gli altri settori sono più o meno equi distribuiti, lieve aumento dell'Industria, tutti in flessione gli altri ambiti sia nel breve che ne medio periodo(-8,7%). Imprese individuali 65%.

	Mercato Saraceno	Collina Cesenate	Collina	Valle del Savio	Comprensorio di Cesena	Forlì Cesena	Emilia Romagna	Italia
Incidenza %[1]								
Agricoltura e Pesca	29,0	36,8	31,9	29,5	18,5	18,2	14,5	14,5
Industria	15,6	11,0	11,6	12,2	9,4	10,4	11,2	10,1
Costruzioni	17,8	16,3	17,2	14,5	15,3	15,2	16,4	14,6
Commercio e Turismo	19,4	19,8	22,0	24,5	30,7	29,8	30,1	34,8
Servizi e Altro	18,2	16,1	17,2	19,2	26,1	26,4	27,7	26,0
TOTALE	100,0	100,0	100,0	100,0	100,0	100,0	100,0	100,0
Variazione % di breve periodo[2]								
Agricoltura e Pesca	-1,0	0,4	-0,3	-1,2	-2,1	-1,8	-1,6	-0,4
Industria	-1,8	2,1	-0,3	-1,6	-1,1	-1,5	-1,5	-1,0
Costruzioni	-4,7	-1,4	-3,1	-3,6	-1,4	-1,6	-1,7	-1,3
Commercio e Turismo	-0,7	-1,4	-1,8	-0,6	-0,6	-0,6	-0,3	0,2
Servizi e Altro	-2,3	0,3	-0,3	0,5	-0,1	-0,6	0,4	1,2
TOTALE	-2,0	-0,1	-1,1	-1,1	-0,9	-1,1	-0,7	-
Variazione % di medio periodo[3]								
Agricoltura e Pesca	-10,0	-12,3	-11,1	-10,5	-16,8	-15,4	-12,5	-9,8
Industria	8,1	1,3	-6,2	-5,0	-3,3	-6,1	-8,4	-6,8
Costruzioni	-19,7	-13,1	-16,2	-14,7	-15,5	-15,2	-10,7	-9,4
Commercio e Turismo	-10,1	-4,8	-9,2	-6,0	-1,5	-2,4	-1,5	0,9
Servizi e Altro	-4,6	-2,2	-2,8	-6,8	-0,4	-1,9	1,2	4,0
TOTALE	-8,7	-8,1	-9,7	-8,7	-6,9	-7,4	-4,9	-2,5

Sarsina

- Economia: Attività principale Agricoltura e pesca (37%), piuttosto stabile. In aumento Commercio e Servizi, leggera flessione l'Industria. Categorie di impresa tutte in flessione che nel medio periodo (-8,8%). Nel breve invece in flessione solo le Costruzioni (-7%) ed il Commercio e Turismo (-2,5%) Imprese individuali 72%.

	Sarsina	Collina Cesenate	Collina	Valle del Savio	Comprensorio di Cesena	Forlì Cesena	Emilia Romagna	Italia
Incidenza %[1]								
Agricoltura e Pesca	36,8	36,8	31,9	29,5	18,5	18,2	14,5	14,5
Industria	13,3	11,0	11,6	12,2	9,4	10,4	11,2	10,1
Costruzioni	9,9	16,3	17,2	14,5	15,3	15,2	16,4	14,6
Commercio e Turismo	19,5	19,8	22,0	24,5	30,7	29,8	30,1	34,8
Servizi e Altro	20,5	16,1	17,2	19,2	26,1	26,4	27,7	26,0
TOTALE	100,0	100,0	100,0	100,0	100,0	100,0	100,0	100,0
Variazione % di breve periodo[2]								
Agricoltura e Pesca	1,4	0,4	-0,3	-1,2	-2,1	-1,8	-1,6	-0,4
Industria	5,9	2,1	-0,3	-1,6	-1,1	-1,5	-1,5	-1,0
Costruzioni	-7,0	-1,4	-3,1	-3,6	-1,4	-1,6	-1,7	-1,3
Commercio e Turismo	-2,5	-1,4	-1,8	-0,6	-0,6	-0,6	-0,3	0,2
Servizi e Altro	2,5	0,3	-0,3	0,5	-0,1	-0,6	0,4	1,2
TOTALE	0,5	-0,1	-1,1	-1,1	-0,9	-1,1	-0,7	-
Variazione % di medio periodo[3]								
Agricoltura e Pesca	-9,7	-12,3	-11,1	-10,5	-16,8	-15,4	-12,5	-9,8
Industria	-11,5	1,3	-6,2	-5,0	-3,3	-6,1	-8,4	-6,8
Costruzioni	-20,0	-13,1	-16,2	-14,7	-15,5	-15,2	-10,7	-9,4
Commercio e Turismo	-3,7	-4,8	-9,2	-6,0	-1,5	-2,4	-1,5	0,9
Servizi e Altro	-3,5	-2,2	-2,8	-6,8	-0,4	-1,9	1,2	4,0
TOTALE	-8,8	-8,1	-9,7	-8,7	-6,9	-7,4	-4,9	-2,5

Verghereto

- Economia: Attività principale Agricoltura e pesca (33,5%), piuttosto stabile. Netta flessione del settore Costruzioni sia nel breve periodo (-10,7%) che nel medio (-21,9%). Anche il settore Servizi mostra difficoltà nel medio periodo (-22,5%). Imprese individuali 63,6%, società di persone 27,7%.

	Verghereto	Montagna Cesenate	Montagna	Valle del Savio	Comprensorio di Cesena	Forlì Cesena	Emilia Romagna	Italia
Incidenza %[1]								
Agricoltura e Pesca	33,5	26,7	29,1	29,5	18,5	18,2	14,5	14,5
Industria	16,1	9,2	9,4	12,2	9,4	10,4	11,2	10,1
Costruzioni	10,3	14,2	12,8	14,5	15,3	15,2	16,4	14,6
Commercio e Turismo	27,3	30,6	30,4	24,5	30,7	29,8	30,1	34,8
Servizi e Altro	12,8	19,3	18,4	19,2	26,1	26,4	27,7	26,0
TOTALE	100,0	100,0	100,0	100,0	100,0	100,0	100,0	100,0
Variazione % di breve periodo[2]								
Agricoltura e Pesca	2,5	-2,8	-1,9	-1,2	-2,1	-1,8	-1,6	-0,4
Industria	-4,9	-5,6	-5,0	-1,6	-1,1	-1,5	-1,5	-1,0
Costruzioni	-10,7	-1,5	-0,6	-3,6	-1,4	-1,6	-1,7	-1,3
Commercio e Turismo	1,5	-	-1,2	-0,6	-0,6	-0,6	-0,3	0,2
Servizi e Altro	-	1,7	2,4	0,5	-0,1	-0,6	0,4	1,2
TOTALE	-0,8	-1,2	-1,1	-1,1	-0,9	-1,1	-0,7	-
Variazione % di medio periodo[3]								
Agricoltura e Pesca	-4,7	-11,3	-10,5	-10,5	-16,8	-15,4	-12,5	-9,8
Industria	-9,3	-14,3	-10,1	-5,0	-3,3	-6,1	-8,4	-6,8
Costruzioni	-21,9	-7,2	-9,1	-14,7	-15,5	-15,2	-10,7	-9,4
Commercio e Turismo	-	-4,5	-5,7	-6,0	-1,5	-2,4	-1,5	0,9
Servizi e Altro	-22,5	-9,8	-5,5	-6,8	-0,4	-1,9	1,2	4,0
TOTALE	-9,0	-8,7	-8,0	-8,7	-6,9	-7,4	-4,9	-2,5

IMPRESE PER FORMA GIURIDICA ANNO 2016

La Valle del Savio, a differenza degli altri territori qui a confronto, si caratterizza per la prevalenza di Imprese individuali e Società di Persone: rappresentano insieme oltre l'87% delle unità locali presenti sul territorio e impiega il 58% degli addetti complessivi.

Imprese per forma giuridica. Quota di imprese e di addetti sul totale imprese

	Valle Savio		Cesena-Montiano (B)		ITALIA		Pos. Quota add.	
	Quota UL	Quota add.	Quota UL	Quota add.	Quota UL	Quota add.	(B)	ITALIA
Società capitale	10,6%	36,9%	19,8%	38,3%	21,4%	53,8%	🔴	🔴
Cooperative	0,8%	4,6%	1,8%	26,8%	1,6%	9,1%	🔴	🔴
Consorzi	0,2%	0,1%	0,2%	0,3%	0,2%	0,2%	🔴	🔴
Società di persone	22,4%	26,5%	22,8%	17,2%	15,7%	14,7%	🟢	🟢
Imprese individuali	65,0%	31,5%	54,6%	15,7%	60,3%	20,3%	🟢	🟢
Altre forme	1,1%	0,4%	0,9%	1,8%	0,7%	1,8%	🔴	🔴

Fonte: sistema informativo Pablo

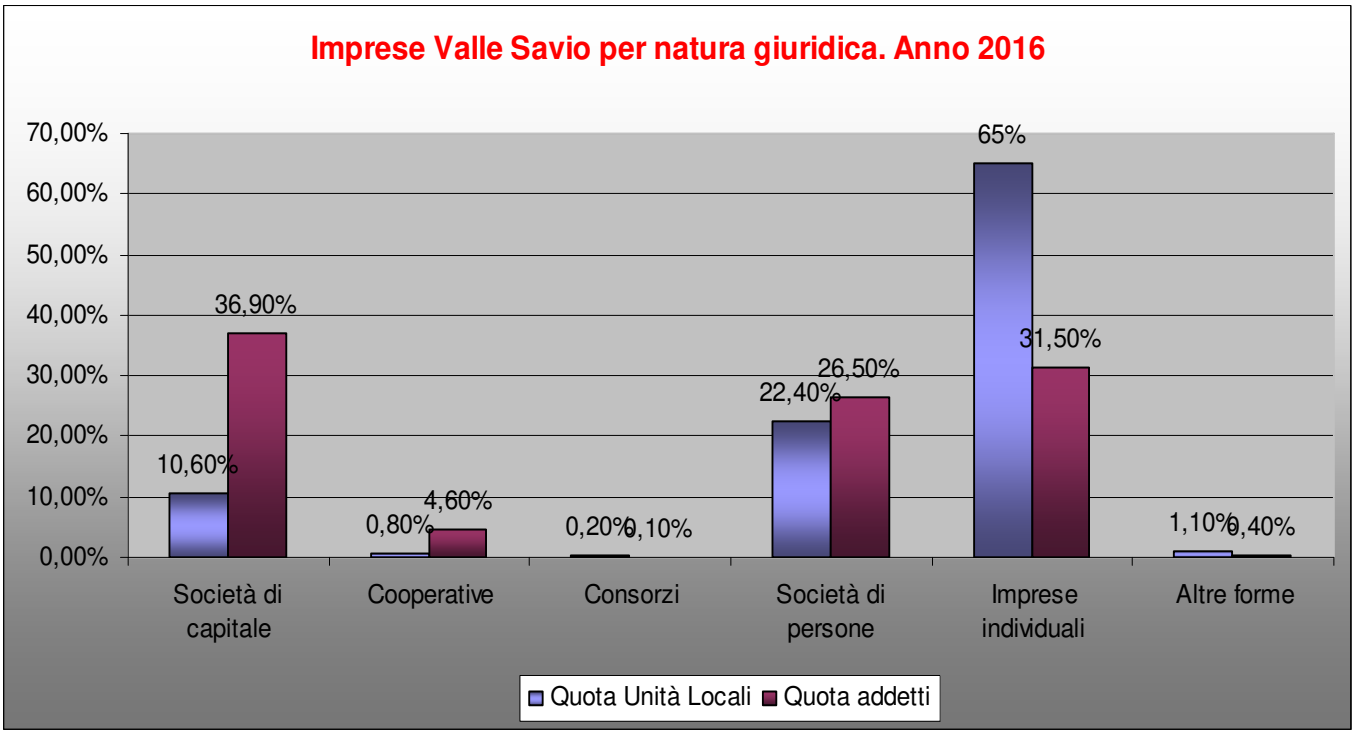

VALORE AGGIUNTO PER MACROSETTORE

Dai confronti disponibili tramite il Sistema Informativo Pablo di Unioncamere E-R., nella vallata "Industria" e "Costruzioni" sono attività più fortemente sviluppate, rispetto a quanto non lo sia per Cesena e Montiano, viste in questo caso come un'unica aggregazione, e a livello nazionale.
E' tuttavia il Settore dei "Servizi" che genera maggior valore aggiunto per tutti gli ambiti considerati.

Valore aggiunto per macrosettore Anno 2015, valori in milioni di euro

	Ba-Me-Sa-Ve		Ce-Mo		ITALIA	
	2015	Quota su totale	2015	Quota su totale	2015	Quota su totale
Agricoltura	20,9	5,5%	174,8	5,6%	33.094,8	2,3%
Industria in senso st.	97,0	25,5%	557,7	17,9%	276.872,9	18,8%
Costruzioni	39,8	10,5%	177,0	5,7%	71.944,0	4,9%
Servizi	222,2	58,5%	2.205,3	70,8%	1.087.029,3	74,0%
Totale	380,0	100,0%	3.114,7	100,0%	1.468.941,0	100,0%

Fonte: sistema informativo Pablo

Valore aggiunto per abitante.



Quota valore aggiunto a Ba-Me-Sa-Ve sul totale valore aggiunto in Italia (milioni)
259

Fonte: Report Pablo – Unioncamere Emilia Romagna, anno 2015

Di seguito, vengono mostrate le variazioni delle unità locali tra il 2014 e 2015, per ciascun Settore economico.
Emerge:

- Un fortissimo calo per "estrazioni di minerali da cave e miniere";
- Un forte aumento dei servizi "Sanità e assistenza sociale"
- Forte presenze di imprese artigiane (34,8%)

Il tessuto produttivo. Unità locali e addetti per settore - pag. 16

Unità locali e addetti per settore. Valori dicembre 2015 e variazione 2014

	Ba-Me-Sa-Ve				Trend. Variaz. Addetti rispetto a	
	Unità locali	Addetti	Var. UL	Var. Addetti	Ce-Mo	ITALIA
A Agricoltura, silvicoltura pesca	617	617	1,0%	3,0%	●	●
B Estrazione di minerali da cave e miniere	6	7	-25,0%	-41,7%	●	●
C Attività manifatturiere	290	1.418	-1,0%	1,9%	●	●
D Fornitura di energia elettrica, gas, vapore	62	11	6,9%	22,2%	●	●
E Fornitura di acqua; reti fognarie	9	3	28,6%	-25,0%	●	●
F Costruzioni	318	928	-5,4%	-1,7%	●	●
G Commercio all'ingrosso e al dettaglio	431	647	1,9%	1,7%	●	●
H Trasporto e magazzinaggio	140	290	-4,1%	-4,3%	●	●
I Attività dei servizi di alloggio e di ristorazione	183	574	1,7%	-3,0%	●	●
J Servizi di informazione e comunicazione	27	41	-3,6%	20,6%	●	●
K Attività finanziarie e assicurative	59	87	0,0%	-1,1%	●	●
L Attività immobiliari	53	100	1,9%	5,3%	●	●
M Attività professionali, scientifiche e tecniche	63	76	-4,5%	-6,2%	●	●
N Noleggio, agenzie di viaggio, servizi di supporto imprese	34	106	6,3%	-27,4%	●	●
O Amministrazione pubblica e difesa; assicurazione sociale	-	-			●	●
P Istruzione	5	15	-28,6%	-28,6%	●	●
Q Sanità e assistenza sociale	18	46	0,0%	24,3%	●	●
R Attività artistiche, sportive, di intrattenimento e divertimento	21	29	5,0%	-34,1%	●	●
S Altre attività di servizi	87	253	-5,4%	-4,2%	●	●
T Attività di famiglie e convivenze come datori di lavoro	-	-			●	●
U Organizzazioni ed organismi extraterritoriali	-	-			●	●
X Imprese non classificate	3	2	-66,7%	0,0%	●	●
TOTALE	2.426	5.250	-0,8%	-1,0%	●	●

Fonte: Report Pablo – Unioncamere Emilia Romagna, anno 2015

I Settori LEADER dei comparti Agricolo, Industriale e Terziario nel sub-ambito della Valle del Savio:

Pablo

Settori leader. Core Competencies Index - pag. 18

Ba-Me-Sa-Ve

I SETTORI LEADER DEL COMPARTO AGRICOLO E INDUSTRIALE	Unità locali	Addetti	Core. Com. Index
A 01 Coltivazioni agricole e produzione di prodotti animali	601	595	
F 43 Lavori di costruzione specializzati	223	568	
C 25 Fabbricazione di prodotti in metallo	70	426	
F 41 Costruzione di edifici	87	272	
C 28 Fabbricazione di macchinari ed apparecchiature nca	36	213	
C 22 Fabbricazione di articoli in gomma e materie plastiche	14	142	
C 10 Industrie alimentari	31	135	
C 27 Fabbricazione di apparecchiature elettriche	17	130	
F 42 Ingegneria civile	8	88	
C 17 Fabbricazione di carta e di prodotti di carta	4	73	
C 23 Fabbricazione di altri prodotti della lavorazione di minerali non metalliferi	31	64	
C 15 Fabbricazione di articoli in pelle e simili	12	53	
C 33 Riparazione, manutenzione ed installazione di macchine	18	51	
C 16 Industria del legno e dei prodotti in legno e sughero	10	38	
C 31 Fabbricazione di mobili	17	29	

Fonte: sistema informativo Pablo

Ba-Me-Sa-Ve

I SETTORI LEADER DEL COMPARTO TERZIARIO	Unità locali	Addetti	Core. Com. Index
G 47 Commercio al dettaglio (escluso quello di autoveicoli)	293	382	
I 56 Attività dei servizi di ristorazione	136	363	
H 49 Trasporto terrestre e mediante condotte	123	252	
S 96 Altre attività di servizi per la persona	74	239	
I 55 Alloggio	47	211	
G 45 Commercio all'ingrosso e al dettaglio e riparazione di autoveicoli	47	167	
L 68 Attività immobiliari	53	100	
G 46 Commercio all'ingrosso (escluso quello di autoveicoli)	91	98	
N 81 Attività di servizi per edifici e paesaggio	11	85	
K 64 Attività di servizi finanziari	24	58	
H 52 Magazzinaggio e attività di supporto ai trasporti	5	34	
J 63 Attività dei servizi d'informazione	16	33	
Q 87 Servizi di assistenza sociale residenziale	5	30	
K 66 Attività ausiliarie dei servizi finanziari	35	29	
R 93 Attività sportive, di intrattenimento e di divertimento	18	29	

Fonte: sistema informativo Pablo

Il Core Competencies Index è calcolato come media dell'incidenza UL e addetti sul totale dei comuni di Ba-Me-Sa-Ve. Assume valore massimo se l'incidenza nei comuni selezionati è almeno il doppio di quella nazionale, è nullo se l'incidenza risulta inferiore a quella nazionale

In termini di fatturato, è solo il Settore Industriale che nella vallata fa registrare nel 2014 un aumento rispetto al 2013.

Società di capitale e fatturato . Anno 2014, fatturato espresso in migliaia di euro

	Ba-Me-Sa-Ve		Ce-Mo		ITALIA	
	Imprese	Fatturato	Imprese	Fatturato	Imprese	Fatturato
Agricoltura	13	20.298	58	1.072.344	13.786	23.817.596
Industria in senso st.	53	232.747	225	2.160.324	126.380	1.065.007.673
Costruzioni	34	53.755	174	309.614	103.989	126.859.882
Servizi	82	53.813	1.055	4.553.898	478.868	1.242.545.931
TOTALE	182	360.613	1.512	8.096.180	723.023	2.458.231.082
di cui Coop.ve	13	22.699	132	3.306.776	45.110	107.326.813

Fonte: sistema informativo Pablo

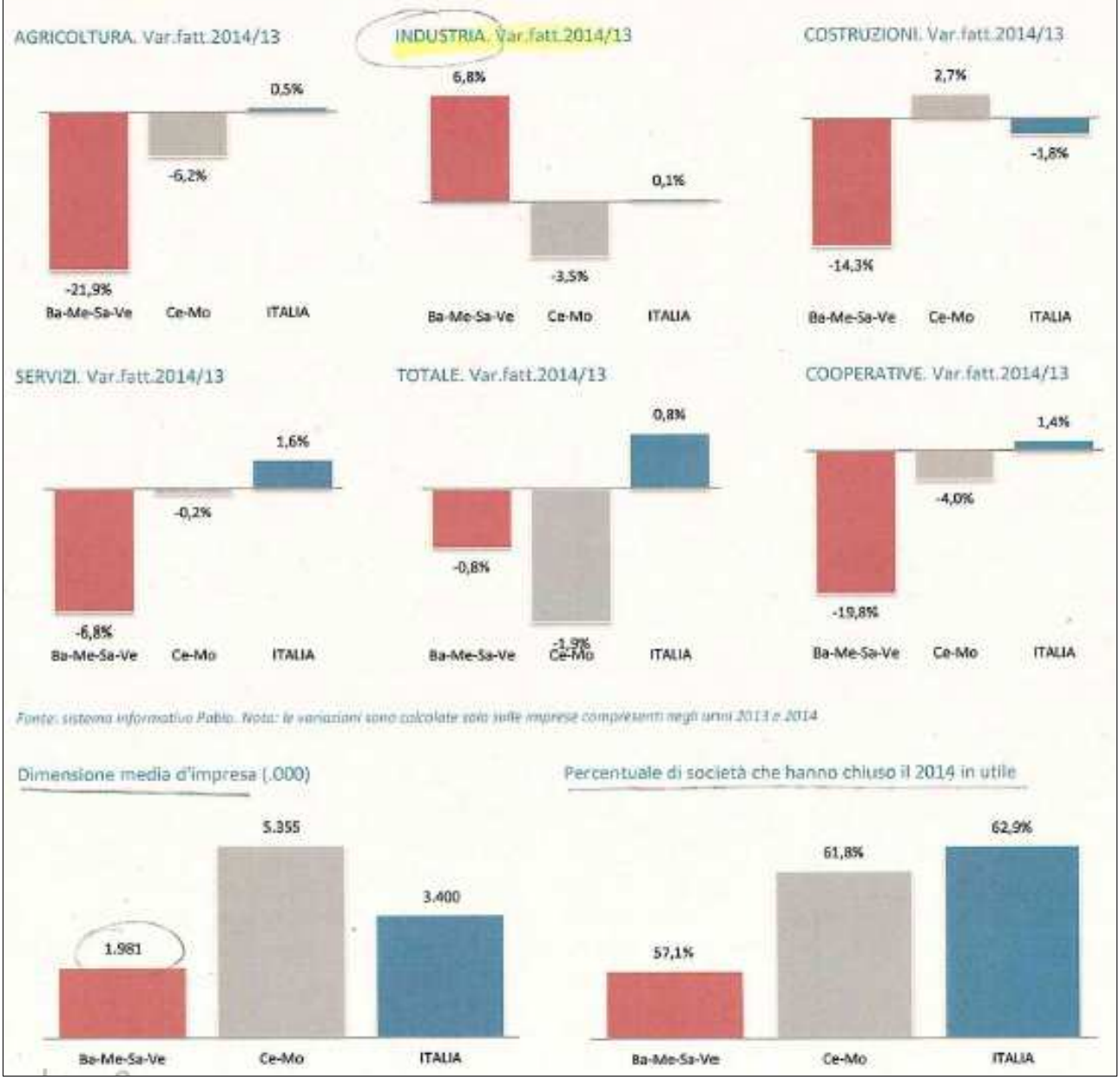

Fonte: Report Pablo – Unioncamere Emilia Romagna, anno 2015

I dati mostrano le ridotte dimensioni d'impresa nel sub-ambito montano, ed una elevata percentuale di società che hanno chiuso in perdita.

STATO DI SALUTE, INTERNAZIONALIZZAZIONE, INNOVAZIONE.

Elemento da rilevare per il sub-ambito è la **componente estera**, con livelli anche più elevati rispetto a Cesena&Montiano e in alcuni casi anche rispetto all'Italia.
Di seguito, sono mostrate le società che entrano nella "top Ten" per fatturato; è la "meccanica" il Settore che fa registrare il valore più elevato.

Società di capitale. Stato di salute, attrattività, internazionalizzazione e innovazione.

	Ba-Me-Sa-Ve		Ce-Mo (B)		ITALIA		Pos. rispetto a	
	Imprese	Quota	Imprese	Fatturato	Imprese	Fatturato	(B)	ITALIA
Sane	67	39,0%	664	43,9%	329.385	47,9%		
A rischio	31	18,0%	218	14,4%	71.189	10,3%		
A proprietà estera	4	2,2%	41	2,7%	22.488	3,1%		
- fatt. estero (mln.)	*62*	*17,1%*	*280*	*3,5%*	*527.140*	*21,4%*		
Con part. all'estero	3	1,6%	41	2,7%	10.226	1,4%		
Con brevetti	5	2,7%	62	4,1%	20.224	2,8%		
Con marchi	1	0,5%	62	4,1%	20.636	2,9%		

Fonte: sistemi informativi Pubbl

Grado di internazionalizzazione

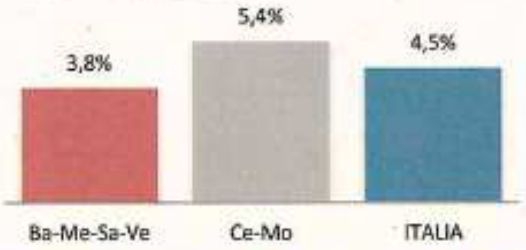

Grado di innovazione

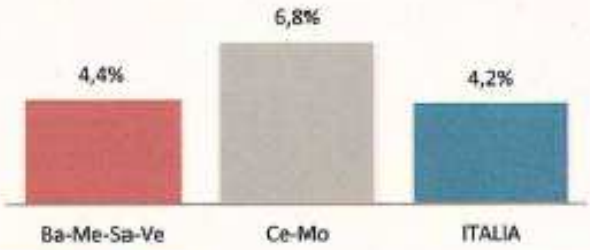

Top ten imprese per fatturato. Graduatoria stilata sulla base dei bilanci depositati nel 2014

Denominazione	Fatt.2014 (.000)	Comune	Settore
SAMPIERANA S.P.A.	42.596	Bagno di Romagna	Meccanica
VOSSLOH-SCHWABE ITALIA S.P.A.	36.546	Sarsina	Meccanica
CASADEI PALLETS SRL	20.361	Mercato Saraceno	Legno, mobili
PRAGMAGEST S.P.A.	20.033	Mercato Saraceno	Chimica, gomma, plastica
PLASTISAVIO S.P.A.	19.781	Mercato Saraceno	Chimica, gomma, plastica
RIGHI ELETTROSERVIZI S.P.A.	18.613	Mercato Saraceno	Costruzioni
COOPERATIVA LAVORATORI AGRICOLO FORESTALE CESENA	17.045	Bagno di Romagna	Agricoltura
VOSSLOH SISTEMI S.R.L.	16.641	Sarsina	Meccanica
CANGINI BENNE S.R.L.	10.039	Sarsina	Meccanica
METALLURGICA BRANCHETTI S.R.L.	9.055	Bagno di Romagna	Metalli

4. IL MERCATO DEL LAVORO

A seguire una serie di grafici mostrano, per l'anno 2015, come si è evoluto il mercato del lavoro nei comuni della Valle del Savio.
Il settore dei Servizi è quello che richiama maggior forza lavoro (44,16%); questo emerge anche dalle tavole di ciascun comune, eccezion fatta per Mercato Saraceno dove al primo posto troviamo l'Industria.

Le tavole sulle cessazioni dei rapporti di lavoro mostrano che nel 78% dei casi ed oltre queste sono determinate dall'estinzione di un contratto a termine.
Infine il grafico mostra l'andamento della disoccupazione nella vallata dal 2009 al 2015: rileviamo come questo fenomeno sia aumentato del 40,3% in sette anni e colpisca in maniera particolare le donne.

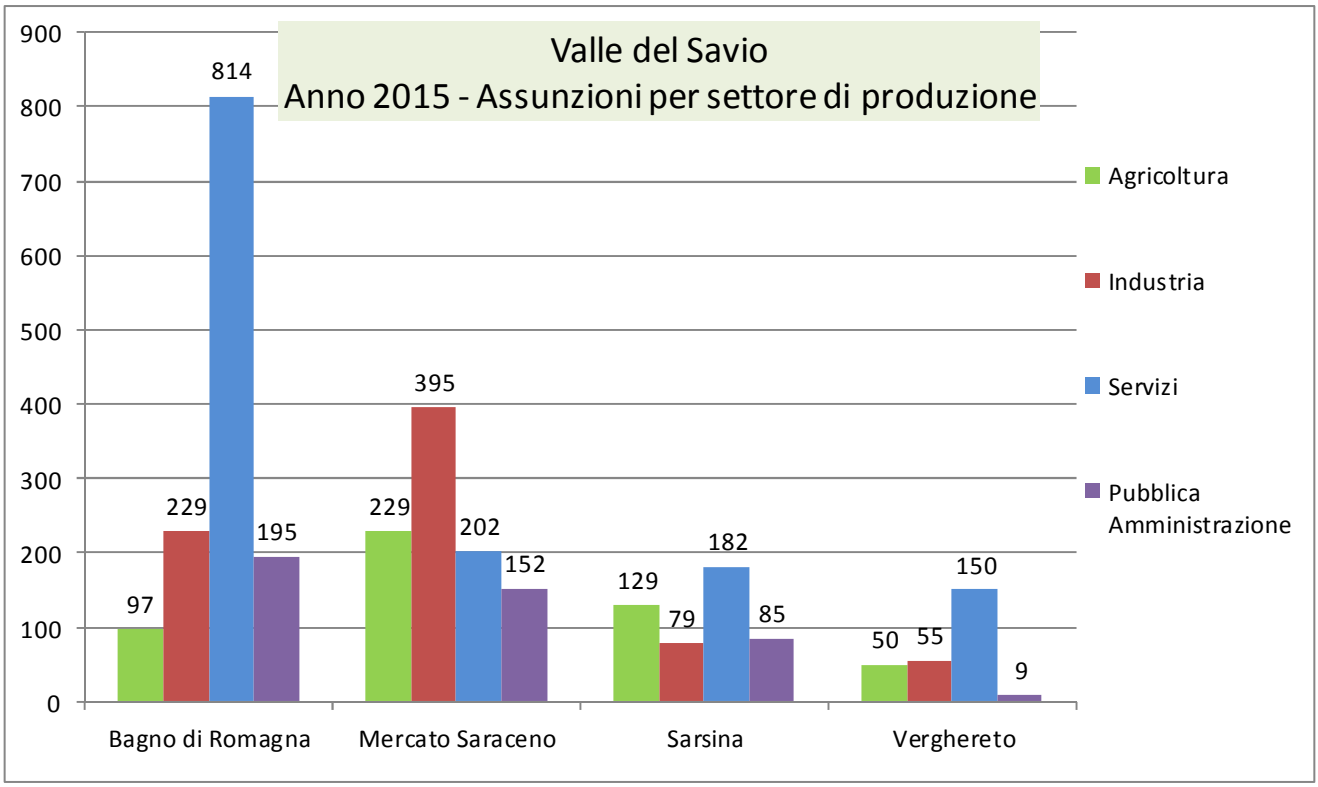

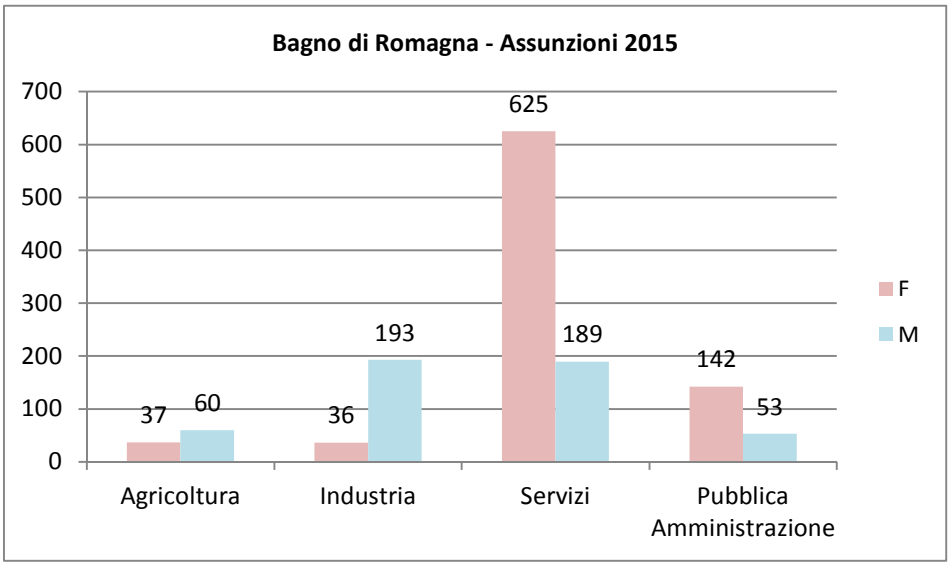

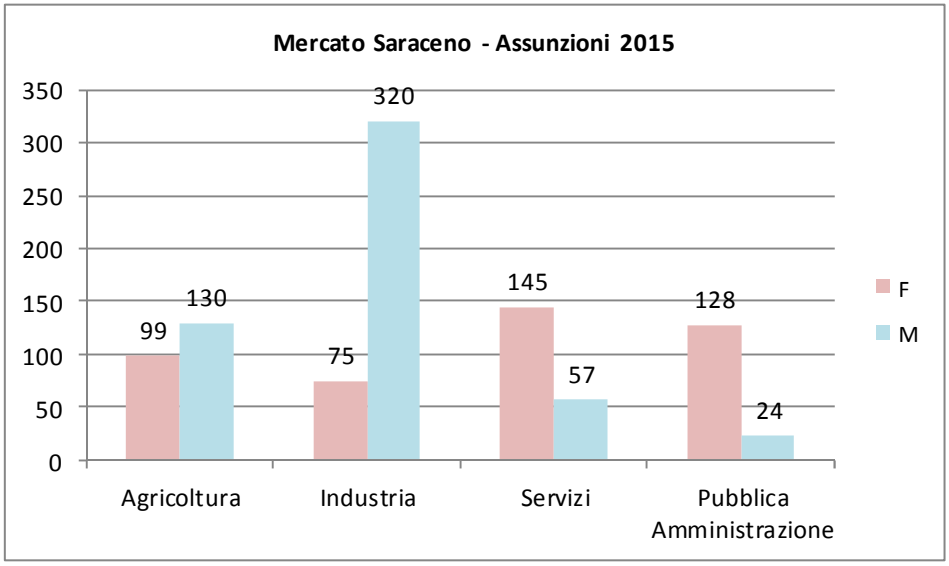
Mercato Saraceno - Assunzioni 2015
350
300
250
200
150
100
50
0
99
130
75
320
145
57
128
24
Agricoltura
Industria
Servizi
Pubblica Amministrazione
F
M

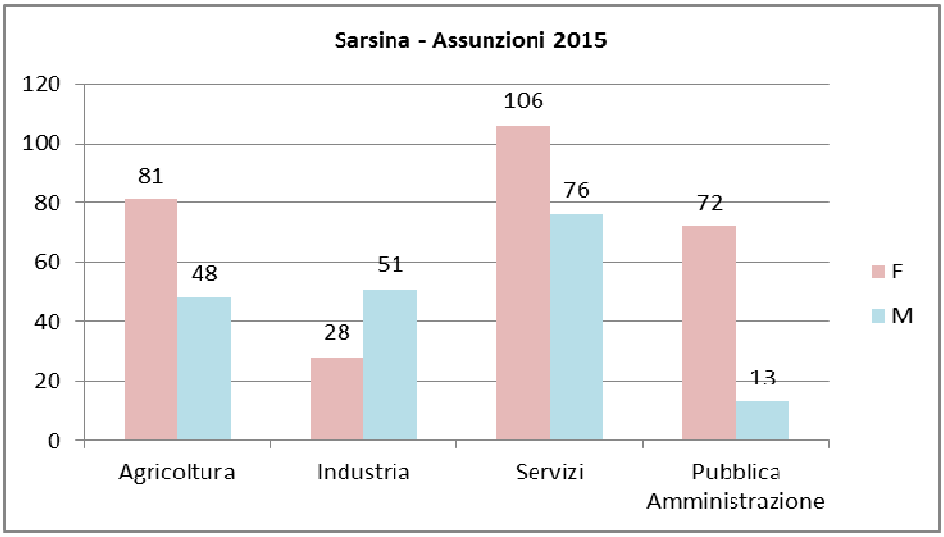
Sarsina - Assunzioni 2015
120
100
80
60
40
20
0
81
48
28
51
106
76
72
13
Agricoltura
Industria
Servizi
Pubblica Amministrazione
F
M

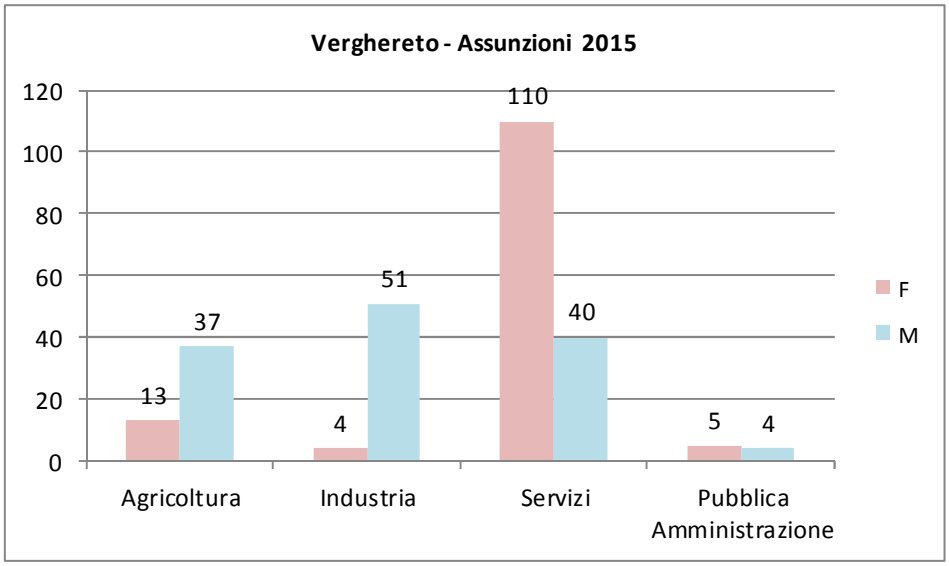
Verghereto - Assunzioni 2015
120
100
80
60
40
20
0
13
37
4
51
110
40
5
4
Agricoltura
Industria
Servizi
Pubblica Amministrazione
F
M

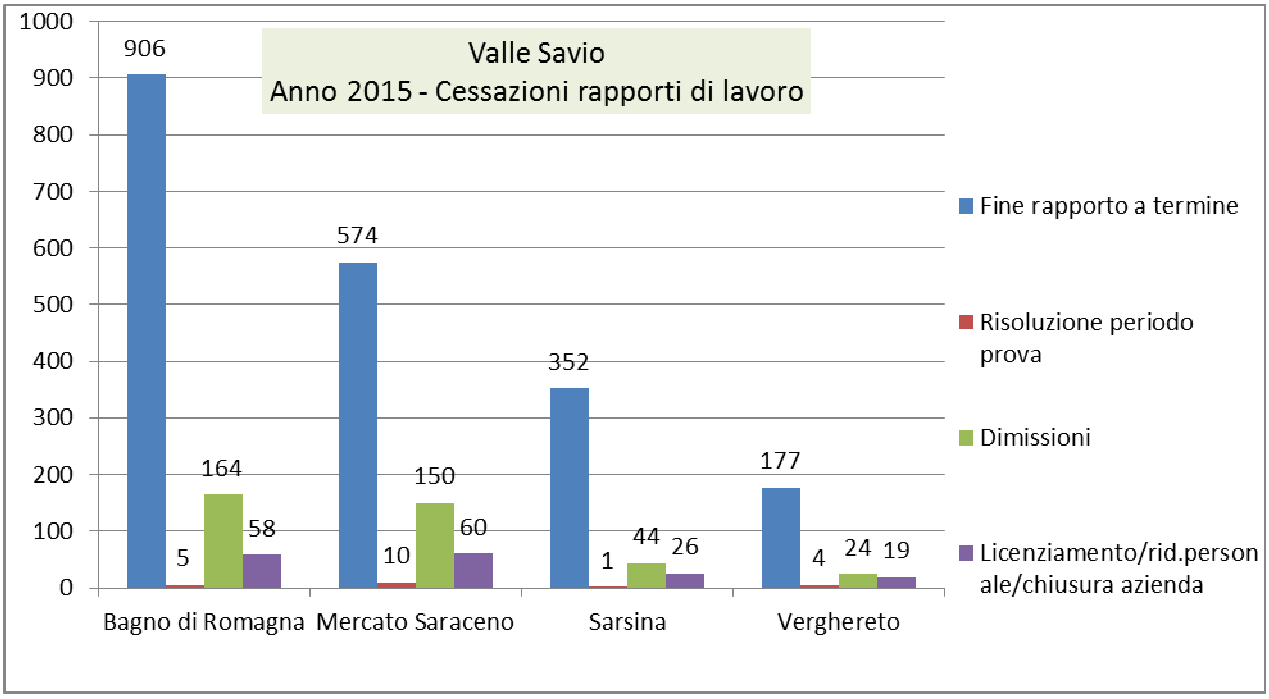
Valle Savio
Anno 2015 - Cessazioni rapporti di lavoro
1000
900
800
700
600
500
400
300
200
100
0
906
5
164
58
574
10
150
60
352
1
44
26
177
4
24
19
Bagno di Romagna
Mercato Saraceno
Sarsina
Verghereto
Fine rapporto a termine
Risoluzione periodo prova
Dimissioni
Licenziamento/rid.personale/chiusura azienda

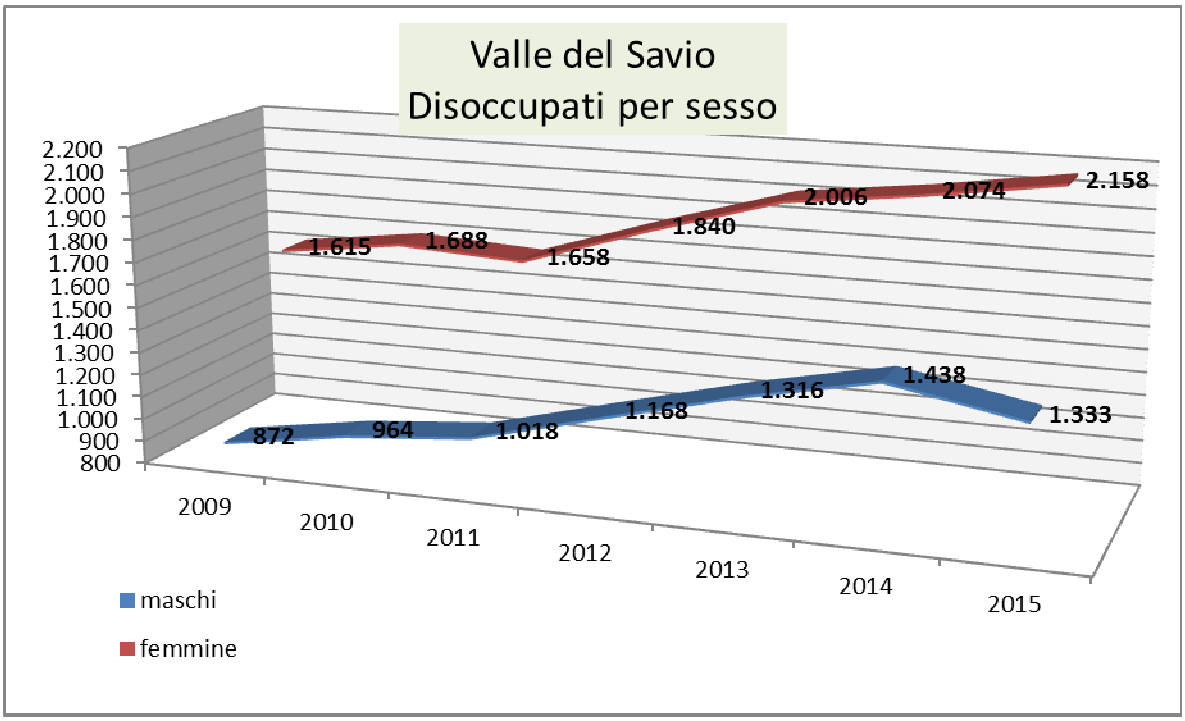
Valle del Savio
Disoccupati per sesso
2.200
2.100
2.000
1.900
1.800
1.700
1.600
1.500
1.400
1.300
1.200
1.100
1.000
900
800
1.615
1.688
1.658
1.840
2.006
2.074
2.158
872
964
1.018
1.168
1.316
1.438
1.333
2009
2010
2011
2012
2013
2014
2015
maschi
femmine

5. AMBITO SCOLASTICO E FORMAZIONE

Dall'esame del livello di istruzione, emerge questo quadro:

Laureati: Nel sub-ambito la percentuale è quasi la metà (6,8%) rispetto a Cesena&Mo e notevolmente inferiore a quella nazionale.

Licenza elementare: il 31% ha al max la licenza elementare, quindi una popolazione (che invecchia sempre più) con una elevata quota di residenti con basso livello di istruzione.

Pablo

Popolazione per livello di istruzione, education index - pag. 7

Livello di istruzione della popolazione di 6 anni e più. Dati censuari, anno 2011

INDICI	Ba-Me-Sa-Ve			Ce-Mo			ITALIA		
	Femmine	Maschi	Totale	Femmine	Maschi	Totale	Femmine	Maschi	Totale
analfabeta	1,2%	0,7%	1,0%	0,6%	0,3%	0,5%	1,3%	0,8%	1,1%
alfabeta privo di titolo di studio	11,0%	7,3%	9,2%	8,9%	6,3%	7,7%	8,4%	7,0%	7,7%
licenza di scuola elementare	22,4%	20,4%	21,4%	22,8%	18,4%	20,7%	22,0%	17,3%	19,8%
licenza di scuola media inf. o di avv. prof.	27,7%	34,3%	31,0%	22,8%	30,3%	26,4%	26,8%	33,1%	29,8%
diploma di scuola secondaria superiore	29,5%	31,2%	30,4%	31,0%	32,2%	31,5%	29,5%	31,3%	30,3%
dipl. terziario non univ. vecchio ord.	0,4%	0,4%	0,4%	0,4%	0,4%	0,4%	0,4%	0,3%	0,4%
titoli universitari	7,9%	5,7%	6,8%	13,5%	12,0%	12,8%	11,6%	10,2%	10,9%
totale	100,0%	100,0%	100,0%	100,0%	100,0%	100,0%	100,0%	100,0%	100,0%

Fonte: sistema informativo Pablo

Education index. Indice che varia da 0 a 1.000. A valori maggiori corrisponde un maggior livello di istruzione

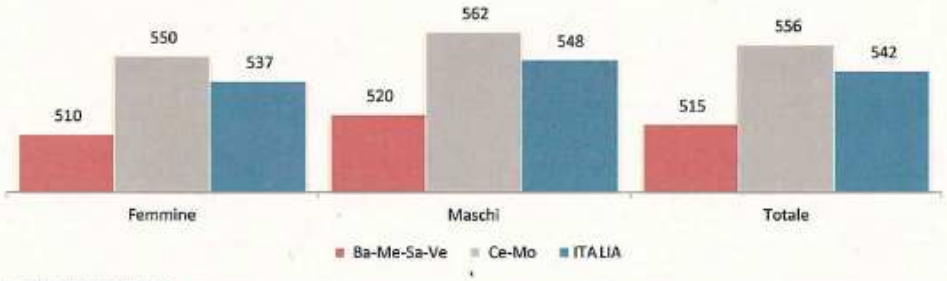

Fonte: sistema informativo Pablo

Percentuale di pop. con al massimo la scuola elementare

Percentuale di pop. con titolo di studio universitario

Fonte: sistema informativo Pablo

Quota laureati di Ba-Me-Sa-Ve su totale laureati in Italia (milioni)	191

Si analizzano ora alcuni dati pubblicati dall'Ufficio Scolastico Regionale per l'Emilia Romagna:

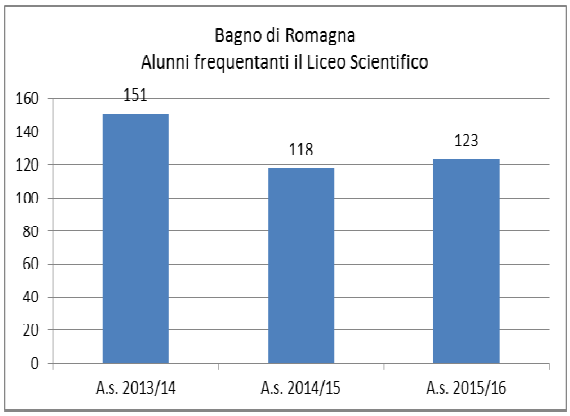

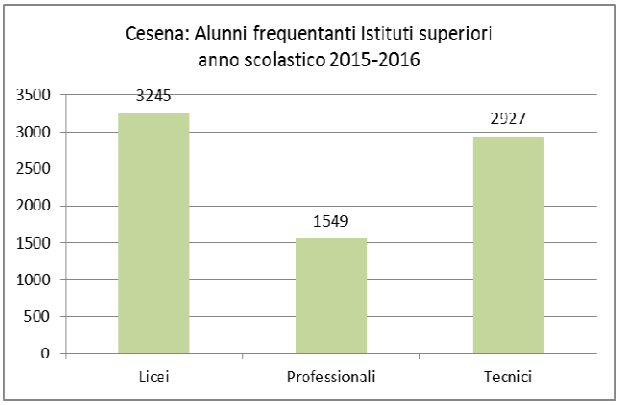

Orientamento prevalente verso una preparazione liceale, in aumento nell'ultimo triennio.
Circa 1 su 4 sceglie un percorso di studi professionale.

Fonte: Istat - Censimento della Popolazione 2011

Osserviamo ora com'è distribuita la percentuale della popolazione con più di 6 anni che si è fermata al Diploma di scuola media inferiore: Bagno di Romagna è il comune dove si evidenzia il miglior risultato, mentre a Mercato Saraceno il 35% della popolazione con più di 6 anni si è fermato al diploma di scuola media inferiore. Nel grafico a seguire vediamo come nei Comuni di Bagno e Mercato vi sia la stessa percentuale di popolazione con più di 6 anni che ha raggiunto il Diploma superiore (stesso risultato di Cesena): 32%.

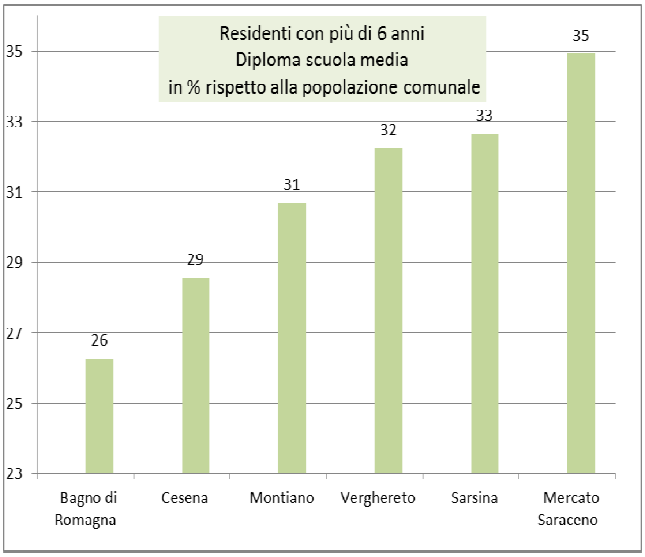

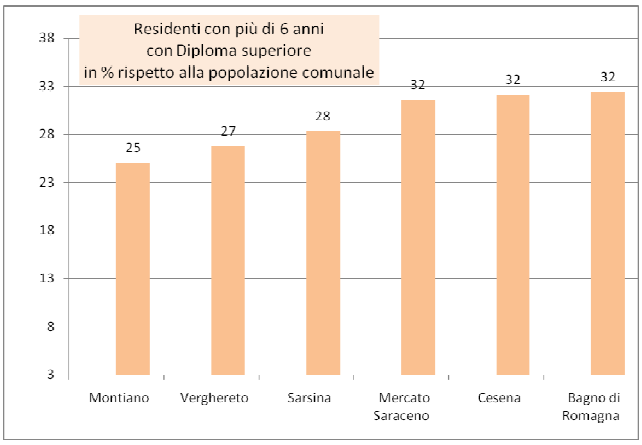

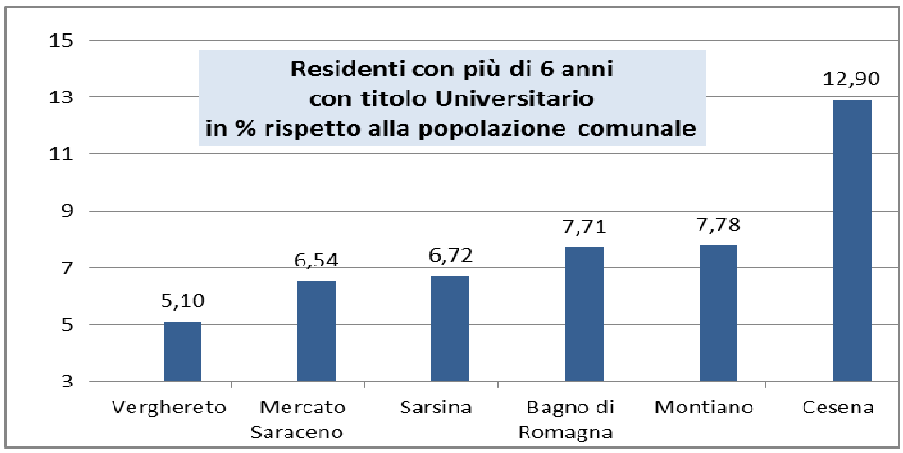

Il grafico sopra mostra come sia forte il divario dei residenti con titolo universitario se si confrontano i comuni della Valle con Cesena: si passa dalla pecentuale del 5,10 di Verghereto al 7,78 di Montiano, mentre a Cesena è del 12,9% un valore doppio.

Fonte Regione Emilia Romagna
Distribuzione % degli alunni nei vari Istituti Statali della Scuola secondaria superiore

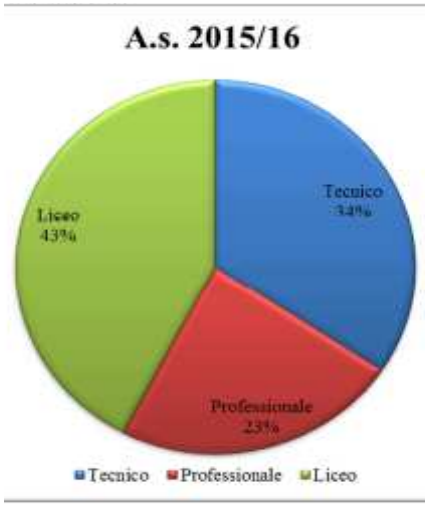

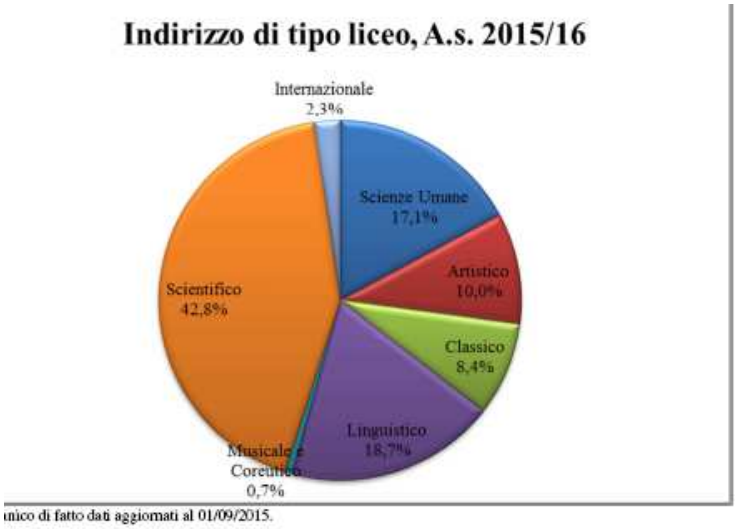

nico di fatto dati aggiornati al 01/09/2015.

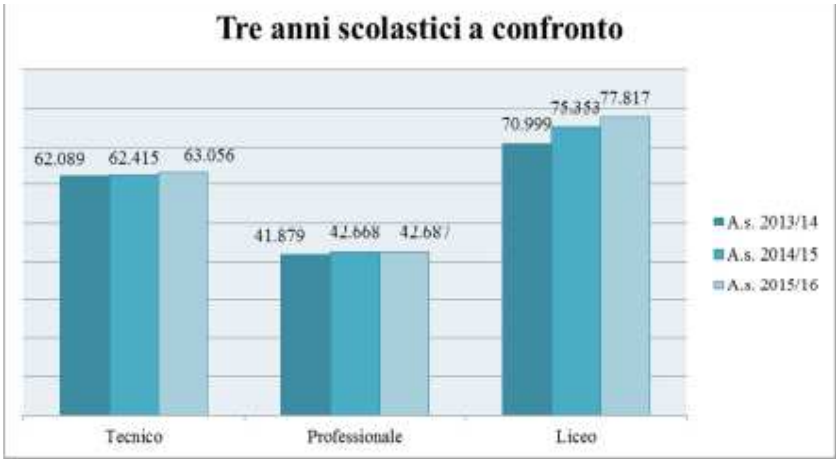

A cura dell'Ufficio Statistica dell'Unione comuni Valle del Savio
Morena Moretti – Fabbri Marco – Baiardi Fausta Ramona
Settembre 2017